

Land Owner : ANTONINO-CARILLO CLAN
Lot Area : 122 Hectares
Documents Status : 47.6472 ha. Titled (*the rest is waiver*)
: TAXDEC-2019 last payment
Price : 45 Million- Negotiable
Area : Rolling with River
Location : Sitio Carillo Brgy. Malabod, Malandag
Malungon Sarangani Province, Philippines.

Google Map:

<https://www.google.com/maps/place/Sitio+Carillo/@6.3853944,125.2082115,574m/data=!3m1!1e3!4m12!1m6!3m5!1s0x0:0xf5393e017771a32f!2sSitio+Carillo!8m2!3d6.3852655!4d125.2087331!3m4!1s0x0:0xf5393e017771a32f!8m2!3d6.3852655!4d125.2087331?hl=en>

Land Status : with Settler
Contact no : 09554258868

Suggested projects:

-----CONVERTIBLE INTO A TOURIST SPOT.-----

An excellent place for you to build your own fine vacation farmhouse wherein you get fresh air, privacy, and peace of mind. Perfect soil for planting veggies or flowering plants, if ever you are into planting. You can also raise some animals if you would like. Or Use the land solely for investment purposes.

LAND TITLES

SN Blg. 1474625

E-2014000318/rbe

REPUBLIKA NG PILIPINAS
 KAGAWARAN NG KATARUNGAN
 PANGASIWAAN SA PATALAAN NG LUPAIN
 PATALAAN NG MGA KASULATAN AT ARI-ARIAN SA
 LUNGSOD/LALAWIGAN NG Sarangani

Katibayan ng Orihinal na Titulo

Blg. CARD 2015000046

Pinagkasunduan ayon sa Seksyon 103 ng Atas sa Patalaan ng Ari-arian (Atas ng Pangulo Blg. 1529), alinsunod sa patente na pinalabas ng Pangulo ng Pilipinas, sa Sarangani noong ika- 31 ng Agosto taong labinsiyam na raan at 2011, at nakatala sa mga kasulatan ng DEED gaya ng mga sumusunod:

KAGAWARAN NG KAPALIGIRAN AT LIKAS NA KAYAMANAN

REHIYON BLG. XII


KALOOb NA PATENTE BLG. 116310-2011-7807

SA LAHAT NG MAKATUTUNGHAY NG KASULATANG ITO, BATI:

JULIET CARILLO BULA, Filipino, may sapat na gulang, kasal kay Siniding Bula at nakatira sa Saway Subd., Labangal, Gen. Santos City na nagtataglay ng lahat ng kwalipikasyon at ganap nang nakatupad sa lahat ng mga kondisyon at kinakailangan ng Batas Republika Blg. 782 at 3872, Kabanata VII ng Batas Komonwelt Blg. 141, ayon sa pagkakasugos ay ipinagkakaloob sa pamamagitan ng Di-Patenteng ito ang lupaing nasa Malabod, Malungon, Sarangani na may kabuuang sukat na (20,782) metro kuwadrado, na ngayon ay tiyakang may hangganan at inilalarawan sa likod nito, gayon pa man na sasailalim sa mga tadhana ng Seksyon 118 na nagtatakda bukod sa iba pa, na maliban kung sa kapakanan ng pamahalaan o alinmanang mga sangay, mga yunit, o mga institusyon nito, na ang lupaing natamo ay hindi maaaring mapasahap at hindi sasailalim sa pataw na sagutin sa loob ng limang (5) taon mula sa petsa ng patente, at sa mga Seksyon 119, 121, 122 at 124 ng Batas Komonwelt Blg. 141, ayon sa pagkakasugos at ang karapatan ng pamahalaan na pangasiwaan at pangalagaan ang mga kahoy na matagpuan doon sa loob ng limang (5) taon mula sa petsa ng pagpapalabas ng patente, sa pasubali, gayon pa man, na ang pinagkalooban o kanyang mga tagapagmana ay maaaring pumutol at gumamit ng nabanggit na kahoy na maaaring kailangan sa kanilang pansariling pangangailangan.

BILANG KATUNAYAN NITO, at sa bisa ng kapangyarihang kaloob sa akin ng batas, AKO, SI BENIGNO SISON C. AQUINO III Pangulo ng Pilipinas, sa pamamagitan nito'y ginawang patente ang mga kasulatang ito at ikinintal ang tatak ng Republika ng Pilipinas.

Nilagdaan sa Alabel, Sarangani ngayong ika- AUGUST 31, 2011 ng 2011 sa taon ng Ating Panginoon, labinsiyam na raan at



SA BISA NG KAPANGYARIHAN NG PANGULO NG PILIPINAS

EDUARDO D. SALANDERO

OIC-PEER Officer

Nakatala sa "Talaan ng Kasulatan" ng Lalawigan/Lungsod ng Sarangani, alinsunod sa tadhana ng Seksyon 103 ng Atas sa Pangulo Blg. 1529, ngayong ika- 28 ng Pebrero, labinsiyam na raan at 2014, sa 2014.

Saway Subd., Labangal, GSC
 (Tirahan ng May-ari)

JONATHAN V. DOMANAY
 Tagatala ng mga Kasulatan at Ari-arian

SN Blg. 1474624

E-2013000984

REPUBLIKA NG PILIPINAS
KAGAWARAN NG KATARUNGAN
PANGASIWAAN SA PATALAAN NG LUPAIN
PATALAAN NG MGA KASULATAN AT ARI-ARIAN SA
LUNGSOD/LALAWIGAN NG **Sarangani**

Katibayan ng Orihinal na Titulo
Blg. **CARP-2013000072**

Pinagkasunduan ayon sa Seksyon 103 ng Atas sa Patalaan ng Ari-arian (Atas ng Pangulo Blg. 1529), alinsunod sa patente na pinalabas ng Pangulo ng Pilipinas, sa **Sarangani** noong ika-**31** ng **Agosto** taong labinsiyam na raan at **2011**, at nakatala sa mga kasulatan ng **DZR** gaya ng mga sumusunod:

KAGAWARAN NG KAPALIGIRAN AT LIKAS NA KAYAMANAN
REHIYON BLG. **XII**
KALOOB NA PATENTE BLG. **116310-2011-7808**

SA LAHAT NG MAKATUTUNGHAY NG KASULATANG ITO, BATI:

JULIET CARILLO BULA, Filipino, **Sinodang Bula**, nakatira sa **Saway Subd., Labangal, Gen. Santos City** na nagtataglay ng lahat ng kwalipikasyon at ganap nang nakatupad sa lahat ng mga kondisyon at kinakailangan ng Batas Republika Blg. 782 at 3872, Kabanata VII ng Batas Komonwelt Blg. 141, ayon sa pagkakasusog ay ipinagkakaloob sa pamamagitan ng Di-Patenteng ito ang lupaing nasa **Malabod, Malungon, Sarangani** na may kabuuang sukat na **(45,863)** metro kuwadrado, na ngayon ay iyakang may hangganan at inilalarawan sa likod nito, gayon pa man na sasailalim sa mga tadhana ng Seksyon 118 na nagtatakda bukod sa iba pa, na maliban kung sa kapakanan ng pamahalaan o alinman sa mga sangay, mga yunit, o mga institusyon nito, na ang lupaing natamo ay hindi maaaring mapasabog at hindi sasailalim sa pataw na sagutin sa loob ng limang (5) taon mula sa petsa ng patente, at sa Seksyon 119, 121, 122 at 124 ng Batas Komonwelt Blg. 141, ayon sa pagkakasusog at ang karapatan ng pamahalaan na pangasiwaan at pangalagaan ang mga kahoy na matagpuan doon sa loob ng limang (5) taon mula sa petsa ng pagpapalabas ng patente, sa pasubali, gayon pa man, na ang pinagkalooban ay dapat na magamit ng mga tagapagmana ay maaaring pumutol at gumamit ng nabanggit na kahoy na maaaring kailangan sa kanilang pansariling pangangailangan.

BILANG KATUNAYAN NITO, at sa bisa ng kapangyarihang kaloob sa akin ng batas, AKO, SI **BENIGNO SIMEON C. AQUINO III** Pangulo ng Pilipinas, sa pamamagitan nito'y ginawang patente ang mga kasulatang ito at ikinintal ang tatak ng Republika ng Pilipinas. Nilagdaan sa **Alabel, Sarangani** ngayong ika-**AUGUST 31, 2011** ng **2011** sa taon ng Ating Panginoon, labinsiyam na raan at



SA BISA NG KAPANGYARIHAN NG PANGULO NG PILIPINAS

EDUARDO D. MALADERO
OTC-PR Officer
Nakatala sa "Tahan ng Kasulatan" ng Lalawigan/Lungsod ng **Sarangani** alinsunod sa tadhana ng Seksyon 103 ng Atas ng Pangulo Blg. 1529, ngayong ika-**18** ng **Setyembre** labinsiyam na raan at **2013**, sa **15:13 p.m.**

Saway Subd., Labangal, GSC
(Tirahan ng May-ari)

JONATHAN V. DOMANAY JR.
Tagatala ng mga Kasulatan at Ari-arian

SN Blg. 1474623

~~E-2013000983/Fla~~

REPUBLIKA NG PILIPINAS
KAGAWARAN NG KATARUNGAN
PANGASIWAAN SA PATALAAN NG LUPAIN
PATALAAN NG MGA KASULATAN AT ARI-ARIAN SA
LUNGSOD/LALAWIGAN NG Sarangani

Katibayan ng Orihinal na Titulo

Blg. CARP2014000055

Pinagkasunduan ayon sa Seksyon 103 ng Atas sa Patalaan ng Ari-arian (Atas ng Pangulo Blg. 1529), alinsunod sa patente na pinalabas ng Pangulo ng Pilipinas, sa Sarangani noong ika- 31 ng Agosto taong labinsiyam na raan at 2011, at nakatala sa mga kasulatan ng DENR gaya ng mga sumusunod:


KAGAWARAN NG KAPALIGIRAN AT LIKAS NA KAYAMANAN
REHIYON BLG. XII
KALOOB NA PATENTE BLG. 116310-2011-7809

SA LAHAT NG MAKATUTUNGHAY NG KASULATANG ITO, BATI:

EDDIE A. CABILLO, Filipino, may sapat na gulang, kasal kay Single at nakatira sa Donolok, Alabul, Sarangani Province na nagtataglay ng lahat ng kwalipikasyon at ganap nang nakatupad sa lahat ng mga kondisyon at kinakailangan ng Batas Republika Blg. 782 at 3872, Kabanata VII ng Batas Komonwelt Blg. 141, ayon sa pagkakasusog ay ipinagkakaloob sa pamamagitan ng Di-Patenteng ito ang lupaing nasa Malabod, Malungon, Sarangani na may kabuuang sukat na (26,348) metro kuwadrado, na ngayon ay tiyakang may hangganan at inilalarawan sa likod nito, gayon pa man na sasailalim sa mga tadhana ng Seksyon 118 na nagtatakda bukod sa iba pa, na maliban kung sa kapakanan ng pamahalaan o alinmang mga sangay, mga yunit, o mga institusyon nito, na ang lupaing natamo ay hindi maaaring mapasabog at hindi sasailalim sa pataw na sagutin sa loob ng limang (5) taon mula sa petsa ng patente, at sa mga Seksyon 119, 121, 122 at 124 ng Batas Komonwelt Blg. 141, ayon sa pagkakasusog at ang karapatan ng pamahalaan na pangasiwaan at pangalagaan ang mga kahoy na matagpuan doon sa loob ng limang (5) taon mula sa petsa ng pagpapalabas ng patente, sa pasubali, gayon pa man, na ang pinagkalooban o kanyang mga tagapagmana ay maaaring pumutol at gumamit ng nabanggit na kahoy na maaaring kailangan sa kanilang pansariling pangangailangan.

BILANG KATUNAYAN NITO, at sa bisa ng kapangyarihang kaloob sa akin ng batas, AKO, SI BENIGNO SIMEON C. AQUINO III Pangulo ng Pilipinas, sa pamamagitan nito'y ginawang patente ang mga kasulatang ito at ikinintal ang tatak ng Republika ng Pilipinas.

Nilagdaan sa Alabul, Sarangani ngayong ika- AUGUST 31, 2011 ng 2011 sa taon ng Ating Panginoon, labinsiyam na raan at



SA BISA NG KAPANUYARIHAN NG
PANGULO NG PILIPINAS

EDUARDO B. SALADERO
OIC, PENC Officer

Nakatala sa "Talaan ng Kasulatan" ng Lalawigan/Lungsod ng Sarangani, alinsunod sa tadhana ng Seksyon 103 ng Atas ng Pangulo Blg. 1529, ngayong ika- 18 ng Setyembre, labinsiyam na raan at 2013, sa 15:11pm.

Donolok, Alabul, Sarangani
(Tirahan ng May-ari)

JONATHAN V. DOMANTAY
Tagatala ng mga Kasulatan at Ari-arian

SN Blg. 1474626
E-2013001059/fbe
REPUBLIKA NG PILIPINAS
KAGAWARAN NG KATARUNGAN
PANGASIWAAN SA PATALAAN NG LUPAIN
PATALAAN NG MGA KASULATAN AT ARI-ARIAN SA
LUNGSOD/LALAWIGAN NG Sarangani

Katibayan ng Orihinal na Titulo
Blg. **CAHP2014000124**


Pinagkasunduan ayon sa Seksyon 103 ng Atas sa Patalaan ng Ari-arian (Atas ng Pangulo Blg. 1529), alinsunod sa patente na pinalabas ng Pangulo ng Pilipinas, sa Sarangani noong ika-22 ng Nobyembre taong labinsiyam na raan at 2011, at nakatala sa mga kasulatan ng DENR gaya ng mga sumusunod:

KAGAWARAN NG KAPALIGIRAN AT LIKAS NA KAYAMANAN
REHIYON BLG. XII
KALOOB NA PATENTE BLG. 116310-2011-7953

SA LAHAT NG MAKATUTUNGHAY NG KASULATANG ITO, BATI:

EDDIE A. CARILLO, Filipino, may sapat na gulang, kasal kay **Single** at nakatira sa **Domolok, Alabel, Sarangani Province** na nagtataglay ng lahat ng kwalipikasyon at ganap nang nakatupad sa lahat ng mga kondisyon at kinakailangan ng Batas Republika Blg. 782 at 3872, Kabanata VII ng Batas Komonwelt Blg. 141, ayon sa pagkakasusog at ipinagkakaloob sa pamamagitan ng Di-Patenteng ito ang lupaing nasa **Malabod, Malungon, Sarangani** na may kabuuang sukat na **(59,303)** metro kuwadrado, na ngayon ay tiyakang may hangganan at inilalarawan sa likod nito, gayon pa man na sasailalim sa mga tadhana ng Seksyon 118 na nagtatakda bukod sa iba pa, na maliban kung sa kapakanan ng pamahalaan o alinman mga sangay, mga yunit, o mga institusyon nito, na ang lupaing natamo ay hindi maaaring mapasabog at hindi sasailalim sa pataw na sagutin sa loob ng limang (5) taon mula sa petsa ng patente, at sa mga Seksyon 119, 121, 122 at 124 ng Batas Komonwelt Blg. 141, ayon sa pagkakasusog at ang karapatan ng pamahalaan na pangasiwaan at pangalagaan ang mga kahoy na matagpuan doon sa loob ng limang (5) taon mula sa petsa ng pagpapalabas ng patente, sa pasubali, gayon pa man, na ang pinagkalooban o kanyang mga tagapagmana ay maaaring pumutol at gumamit ng nabanggit na kahoy na maaaring kailangan sa kanilang pansariling pangangailangan.

BENIGNO SIMON C. AQUINO III Pangulo ng Pilipinas, sa pamamagitan nito'y ginawang patente ang mga kasulatang ito at ikinintal ang tatak ng Republika ng Pilipinas.
Nilagdaan sa **Alabel, Sarangani** ngayong ika- **NOVEMBER 22, 2011** ng sa taon ng Ating Panginoon, labinsiyam na raan at



SA BISA NG KAPANGYARIHAN NG
PANGULO NG PILIPINAS
ALFREDO S. PASCUAL

Regional Executive Director

Nakatala sa "Talaan ng Kasulatan" ng Lalawigan/Lungsod ng **Sarangani** alinsunod sa tadhana ng Seksyon 103 ng Atas ng Pangulo Blg. 1529, ngayong ika- **23** ng **Septembre**, ~~labinsiyam na raan at~~ **2013**, sa **12:16 pm**

Domolok, Alabel, Sarangani
(Tirahan ng May-ari)

JONATHAN W. DOMESTICO
Tagatala ng mga Kasulatan at Ari-arian

SN Blg. 1474733

D-2013000976/fbn

REPUBLIKA NG PILIPINAS
KAGAWARAN NG KATARUNGAN
PANGASIWAAN SA PATALAAN NG LUPAIN
PATALAAN NG MGA KASULATAN AT ARI-ARIAN SA
LUNGSOD/LALAWIGAN NG Sarangani

Katibayan ng Orihinal na Titulo

Blg. **CARR-2013000119**


Pinagkasunduan ayon sa Seksyon 103 ng Atas sa Patalaan ng Ari-arian (Atas ng Pangulo Blg. 1529), alinsunod sa patente na pinalabas ng Pangulo ng Pilipinas, sa Sarangani noong ika-22 ng Setyembre taong labinsiyam na raan at 2011, at nakatala sa mga kasulatan ng DENR gaya ng mga sumusunod:

KAGAWARAN NG KAPALIGIRAN AT LIKAS NA KAYAMANAN
REHIYON BLG. XII
KALOOB NA PATENTE BLG. 116310-2011-7822

SA LAHAT NG MAKATUTUNGHAY NG KASULATANG ITO, BATI:

ANITA C. FERNANDEZ, Filipino, may sapat na gulang, kasal kay **Marcelino Fernandez** at nakatira sa **Moro Aquino St., Koronadal City** na nagtataglay ng lahat ng kwalipikasyon at ganap nang nakatupad sa lahat ng mga kondisyon at kinakailangan ng Batas Republika Blg. 782 at 3872, Kabanata VII ng Batas Komonwelt Blg. 141, ayon sa pagkakasusog ay ipinagkakaloob sa pamamagitan ng Di-Patenteng ito ang lupaing nasa **Carillo, Malabod, Malungon** na may kabuuang sukat na (29,397) metro kuwadrado, na ngayon ay tiyakang may hangganan at inilalarawan sa likod nito, gayon pa man na sasailalim sa mga tadhana ng Seksyon 118 na nagtatakda bukod sa iba pa, na maliban kung sa kapakanan ng pamahalaan o alinman mga sangay, mga yunit, o mga institusyon nito, na ang lupaing natamo ay hindi maaaring mapasa sa hindi sasailalim sa pataw na sagutin sa loob ng limang (5) taon mula sa petsa ng patente, at sa mga Seksyon 119, 121, 122 at 124 ng Batas Komonwelt Blg. 141, ayon sa pagkakasusog at ang karapatan ng pamahalaan na pangasiwaan at pangalagaan ang mga kahoy na matagpuan doon sa loob ng limang (5) taon mula sa petsa ng pagpapalabas ng patente, sa pasubali, gayon pa man, na ang pinagkalooban o kanyang mga tagapagmana ay maaaring pumutol at gumamit ng nabanggit na kahoy na maaaring kailangan sa kanilang pansariling pangangailangan.

BILANG KATUNAYAN NITO, at sa bisa ng kapangyarihang kaloob sa akin ng batas, AKO, SI **BENIGNO SIMEON C. AQUINO III**, Pangulo ng Pilipinas, sa pamamagitan nito'y ginawang patente ang mga kasulatang ito at ikinintal ang tatak ng Republika ng Pilipinas. Nilagdaan sa **Alabel, Sarangani** ngayong ika-**SEPTEMBER 22, 2011** ng sa taon ng Ating Panginoon, labinsiyam na raan at



SA BISA NG KAPANGYARIHAN NG PANGULO NG PILIPINAS

EDUARDO D. SALADERO
OIC-PENR Officer

Nakatala sa "Talaan ng Kasulatan" ng Lalawigan/Lungsod ng Sarangani, alinsunod sa tadhana ng Seksyon 103 ng Atas ng Pangulo Blg. 1529, ngayong ika-22 ng Setyembre, labinsiyam na raan at 2011, sa 14:49 p.m.

Moro Aquino St., Koronadal City
(Tirahan ng May-ari)

JONATHAN V. DOMANTAY
Tagatala ng mga Kasulatan at Ari-arian

SN Blg. 1474631

REPUBLIKA NG PILIPINAS
KAGAWARAN NG KATARUNGAN
PANGASIWAAN SA PATALAAN NG LUPAIN
PATALAAN NG MGA KASULATAN AT ARI-ARIAN SA
LUNGSOD/LALAWIGAN NG Sarangani

~~B-2013000977/fbo~~

Katibayan ng Orihinal na Titulo

Blg. CARP-2013000060


Pinagkasunduan ayon sa Seksyon 103 ng Atas sa Pataalan ng Ari-arian (Atas ng Pangulo Blg. 1529), alinsunod sa patente na pinalabas ng Pangulo ng Pilipinas, sa Sarangani noong ika- 31 ng Agosto taong labinsiyam na raan at 2011, at nakatala sa mga kasulatan ng BNR gaya ng mga sumusunod:

KAGAWARAN NG KAPALIGIRAN AT LIKAS NA KAYAMANAN
REHIYON BLG. XII
KALOOb NA PATENTE BLG. 116310-2011-7800

SA LAHAT NG MAKATUTUNGHAY NG KASULATANG ITO, BATI:

ANITA CARILLO FERNANDEZ, Filipino, may sapat na gulang, kasal kay Marcelino Fernandez at nakatira sa Moro & Aquino St., Koronadal City na nagtataglay ng lahat ng kwalipikasyon at ganap nang nakatupad sa lahat ng mga kondisyon at kinakailangan ng Batas Republika Blg. 782 at 3872, Kabanata VII ng Batas Komonwelt Blg. 141, ayon sa pagkakasusog ay ipinagkakaloob sa pamamagitan ng Di-Patenteng ito ang lupaing nasa Malabod, Malungon, Sarangani na may kabuuang sukat na (16,064) metro kuwadrado, na ngayon ay tiyakang may hangganan at inilalarawan sa likod nito, gayon pa man na sasailalim sa mga tadhana ng Seksyon 118 na nagtatakda bukod sa iba pa, na maliban kung sa kapakanan ng pamahalaan o alinmang mga sangay, mga yunit, o mga institusyon nito, na ang lupaing natamo ay hindi mading mapasahol at hindi sasailalim sa pataw na sagutin sa loob ng limang (5) taon mula sa petsa ng patente, at sa mga Seksyon 119, 121, 122 at 124 ng Batas Komonwelt Blg. 141, ayon sa pagkakasusog at ang karapatan ng pamahalaan na pangasiwaan at pangalagaan ang mga kahoy na matagpuan doon sa loob ng limang (5) taon mula sa petsa ng pagpapalabas ng patente, sa pasubali, gayon pa man, na ang pinagkalooban o kanyang mga tagapagmana ay maaaring pumutol at gumamit ng nabanggit na kahoy na maaaring kailangan sa kanilang pansariling pangangailangan.

BILANG KATUNAYAN NITO, at sa bisa ng kapangyarihang kaloob sa akin ng batas, AKO, SI BENIGNO SIMON C. AQUINO III, Pangulo ng Pilipinas, sa pamamagitan nito'y ginawang patente ang mga kasulatang ito at ikinintal ang tatak ng Republika ng Pilipinas. Nilagdaan sa Alabel, Sarangani ngayong ika- AUGUST 31, 2011 ng 2011 sa taon ng Ating Panginoon, labinsiyam na raan at



SA BISA NG KAPANGYARIHAN NG PANGULO NG PILIPINAS

EDUARDO D. SALADERO
OIC-PEER Officer
Nakatata sa "Talaan ng Kasulatan" ng Lalawigan/Lungsod ng Sarangani, alinsunod sa tadhana ng Seksyon 103 ng Atas ng Pangulo-Blg. 1529, ngayong ika- 18 ng Setyembre, labinsiyam na raan at 2011, sa 14:56 p.m.

Moro & Aquino St., Koronadal City
(Tirahan ng May-ari)

JONATHAN V. DOMANTAY
Tagatala ng mga Kasulatan at Ari-arian

SN Blg. 1474629
2014000918/fbe

REPUBLIKA NG PILIPINAS
KAGAWARAN NG KATARUNGAN
PANGASIWAAN SA PATALAAN NG LUPAIN
PATALAAN NG MGA KASULATAN AT ARI-ARIAN SA
LUNGSOD/LALAWIGAN NG Sarangani

Katibayan ng Orihinal na Titulo
Blg. CAMP 2016000149


Pinagkasunduan ayon sa Seksyon 103 ng Atas sa Pataalan ng Ari-arian (Atas ng Pangulo Blg. 1529), alinsunod sa patente na pinalabas ng Pangulo ng Pilipinas, sa Sarangani noong ika- 31 ng Agosto taong labinsiyam na raan at 2011 at nakatala sa mga kasulatan ng DENR gaya ng mga sumusunod:

KAGAWARAN NG KAPALIGIRAN AT LIKAS NA KAYAMANAN
REHIYON BLG. XII
KALOOB NA PATENTE BLG. 116310-2011-7805

SA LAHAT NG MAKATUTUNGHAY NG KASULATANG ITO, BATI:

ZENAIDA C. FERNANDEZ, Filipino, Leopoldo Fernandez at nakatira sa No. 24, Dad. Heights, Gen. Santos City na nagtataglay ng lahat ng kwalipikasyon at ganap nang nakatupad sa lahat ng mga kondisyon at kinakailangan ng Batas Republika Blg. 782 at 3872, Kabanata VII ng Batas Komonwelt Blg. 141, ayon sa pagkakasusog ay ipinagkakaloob sa pamamagitan ng Dj-Patenteng ito ang lupaing nasa Malabod, Malungon, Sarangani na may kabuuang sukat na (22,540) metro kuwadrado, na ngayon ay tiyakang may hangganan at inilalarawan sa likod nito, gayon pa man na sasailalim sa mga tadhana ng Seksyon 118 na nagtatakda bukod sa iba pa, na maliban kung sa kapakanan ng pamahalaan o alinmaning mga sangay, mga yunit, o mga institusyon nito, na ang lupaing natamo ay hindi maaaring mapasabog at hindi sasailalim sa pataw na sagutin sa loob ng limang (5) taon mula sa petsa ng patente, at sa mga Seksyon 119, 121, 122 at 124 ng Batas Komonwelt Blg. 141, ayon sa pagkakasusog at ang karapatan ng pamahalaan na pangasiwaan at pangalagaan ang mga kahoy na matagpuan doon sa loob ng limang (5) taon mula sa petsa ng pagpapalabas ng patente, sa pasubali, gayon pa man, na ang pinagkalooban o kanyang mga tagapagmana ay maaaring pumutol at gumamit ng nabanggit na kahoy na maaaring kailangan sa kanilang pansariling pangangailangan.

BILANG KATUNAYAN NITO, at sa bisa ng kapangyarihang kaloob sa akin ng batas, AKO, SI BENIGNO SIMEON C. AQUINO III, Pangulo ng Pilipinas, sa pamamagitan nito'y ginawang patente ang mga kasulatang ito at ikinintal ang tatak ng Republika ng Pilipinas.
Nilagdaan sa Alabel, Sarangani ngayong ika- AUGUST 31, 2011 ng 2011 sa taon ng Ating Panginoon, labinsiyam na raan at



SA BISA NG KAPANGYARIHAN NG
PANGULO NG PILIPINAS

EDUARDO D. SALADERO
OIC - PENR Officer

Nakatala sa "Talaan ng Kasulatan" ng Lalawigan/Lungsod ng Sarangani, alinsunod sa tadhana ng Seksyon 103 ng Atas ng Pangulo Blg. 1529, ngayong ika- 31 ng Disyembre, labinsiyam na raan at 2011, sa 03:44 P.M.

No. 24, Dad. Heights, Gen. Santos City
(Tirahan ng May-ari)

JONATHAN SOLMANTAN
Tagatala ng mga Kasulatan at Ari-arian

SN Blg. 1474630

REPUBLIKA NG PILIPINAS
KAGAWARAN NG KATARUNGAN
PANGASIWAAN SA PATALAAN NG LUPAIN
PATALAAN NG MGA KASULATAN AT ARI-ARIAN SA
LUNGSOD/LALAWIGAN NG Sarangani

U-2013000978/foe

Katibayan ng Orihinal na Titulo
Blg. **CARR-2013000113**

Pinagkasunduan ayon sa Seksyon 103 ng Atas sa Patalaan ng Ari-arian (Atas ng Pangulo Blg. 1529), alinsunod sa patente na pinalabas ng Pangulo ng Pilipinas, sa Sarangani noong ika- 31 ng Agosto taong labinsiyam na raan at 2011, at nakatala sa mga kasulatan ng DENR gaya ng mga sumusunod:


KAGAWARAN NG KAPALIGIRAN AT LIKAS NA KAYAMANAN
REHIYON BLG. XII
KALOOB NA PATENTE BLG. 116510-2011-7806

SA LAHAT NG MAKATUTUNGHAY NG KASULATANG ITO, BATI:

ZENALDA C. FERNANDEZ, Filipino, may sapat na gulang, kasal kay Leopoldo Fernandez at nakatira sa No. 24, Dad. Heights, Gen. Santos City na nagtataglay ng lahat ng kwalipikasyon at ganap nang nakatupad sa lahat ng mga kondisyon at kinakailangan ng Batas Republika Blg. 782 at 3872, Kabanata VII ng Batas Komonwelt Blg. 141, ayon sa pagkakasusog ay ipinagkakaloob sa pamamagitan ng Di-Patenteng ito ang lupaing nasa Malabod, Malungon, Sarangani na may kabuuang sukat na (20,646) metro kuwadrado, na ngayon ay tiyakang may hangganan at inlalarawan sa likod nito, gayon pa man na sasailalim sa mga tadhana ng Seksyon 118 na nagtatakda bukod sa iba pa, na maliban kung sa kapakanan ng pamahalaan o alinman sa mga sangay, mga yunit, o mga institusyon nito, na ang lupaing natamo ay hindi maaaring mapasabog at hindi sasailalim sa pataw na sagutin sa loob ng limang (5) taon mula sa petsa ng patente, at sa mga Seksyon 119, 121, 122 at 124 ng Batas Komonwelt Blg. 141, ayon sa pagkakasusog at ang karapatan ng pamahalaan na pangasiwaan at pangalagaan ang mga kahoy na matagpuan doon sa loob ng limang (5) taon mula sa petsa ng pagpapalabas ng patente, sa pasubali, gayon pa man, na ang pinagkalooban o kapang-mga tagapagmana ay maaaring pumutol at gumamit ng nabanggit na kahoy na maaaring kailangan sa kanilang pansariling pangangailangan.

BILANG KATUNAYAN NITO, at sa bisa ng kapangyarihang kaloob sa akin ng batas, AKO, SI BENIGNO SIMON C. AQUINO III, Pangulo ng Pilipinas, sa pamamagitan nito'y ginawang-patente ang mga kasulatang ito at ikinintal ang tatak ng Republika ng Pilipinas.

Nilagdaan sa Alabel, Sarangani ngayong ika- AUGUST 31, 2011 ng sa taon ng Ating Panginoon, labinsiyam na raan at



SA BISA NG KAPANGYARIHAN NG PANGULO NG PILIPINAS

EDUARDO D. SALADERO
OIC-PLNR of DENR

Nakatala sa "Patalaan ng Kasulatan" ng Lalawigan/Lungsod ng Sarangani, alinsunod sa tadhana ng Seksyon 103 ng Atas ng Pangulo Blg. 1529, ngayong ika- 18 ng Setyembre, labinsiyam na raan at 2011, sa 11:58 p.m.

No. 24, Dad. Heights, Gen. Santos City
(Tirahan ng May-ari)

JONATHAN V. DOMANAY JR.
Tagatalang mga Kasulatan at Ari-arian

N Blg. 1474622

REPUBLIKA NG PILIPINAS
KAGAWARAN NG KATARUNGAN
PANGASIWAAN SA PATALAAN NG LUPAIN
PATALAAN NG MGA KASULATAN AT ARI-ARIAN SA
LUNGSOD/LALAWIGAN NG Sarangani

Katibayan ng Orihinal na Titulo
Blg. **GARP2014000162**


Pinagkasunduan ayon sa Seksyon 103 ng Atas sa Patalaan ng Ari-arian (Atas ng Pangulo Blg. 1529), alinsunod sa patente na pinalabas ng Pangulo ng Pilipinas, sa Sarangani noong ika-31 ng Agosto taong labinsiyam na raan at 2011, at nakatala sa mga kasulatan ng DENR gaya ng mga sumusunod:

KAGAWARAN NG KAPALIGIRAN AT LIKAS NA KAYAMANAN
REHIYON BLG. XII
KALOOB NA PATENTE BLG. 116310-2011-7797

SA LAHAT NG MAKATUTUNGHAY NG KASULATANG ITO, BATI:

NESTOR A. CARILLO, Filipino, may sapat na gulang, kasal kay **Remelita Carillo** at nakatira sa **BS Homes Subd. Purok Malakas, G.S.C.** na nagtataglay ng lahat ng kwalipikasyon at ganap nang nakatupad sa lahat ng mga kondisyon at kinakailangan ng Batas Republika Blg. 782 at 3872, Kabanata VII ng Batas Komonwelt Blg. 141, ayon sa pagkakasusog ay ipinagkaloob sa pamamagitan ng Di-Patenteng ito ang lupaing nasa **Malabod, Malungon, Sarangani** na may kabuuang sukat na **(18,511)** metro kuwadrado, na ngayon ay tiyakang may hangganan at inilalarawan sa likod-nito, gayon pa man na sasailalim sa mga tadhana ng Seksyon 118 na nagtatakda bukod sa iba pa, na maliban kung sa kapakanan ng pamahalaan o alinmang mga sangay, mga yunit, o mga institusyon nito, na ang lupaing natamo ay hindi maaaring mapasabota at hindi sasailalim sa pataw na sagutin sa loob ng limang (5) taon mula sa petsa ng patente, at sa mga Seksyon 119, 121, 122 at 124 ng Batas Komonwelt Blg. 141, ayon sa pagkakasusog at ang karapatan ng pamahalaan na pangasiwaan at pangalagaan ang mga kahoy na matagpuan doon sa loob ng limang (5) taon mula sa petsa ng pagpapalabas ng patente, sa pasubali, gayon pa man, na ang pinagkalooban o kanyang mga tagapagmana ay maaaring pumutol at gumamit ng nabanggit na kahoy na maaaring kailangan sa kanilang pansariling pangangailangan.

BILANG KATUNAYAN NITO, at sa bisa ng kapangyarihang kaloob sa akin ng batas, AKO, SI **BENIGNO SIMEON C. AQUINO III**, Pangulo ng Pilipinas, sa pamamagitan nito'y ginawang patente ang mga kasulatang ito at ikinintal ang tatak ng Republika ng Pilipinas.
Nilagdaan sa **Alabel, Sarangani** ngayong ika- **AUGUST 31, 2011** ng sa taon ng Ating Panginoon, labinsiyam na raan at



SA BISA NG KAPANGYARIHAN NG PANGULO NG PILIPINAS

EDUARDO D. SALADERO
OIC-DENR Officer
Nakatala sa "Talaan ng Kasulatan" ng Lalawigan/Lungsod ng Sarangani, alinsunod sa tadhana ng Seksyon 103 ng Atas ng Pangulo Blg. 1529, ngayong ika- **16** ng Setyembre, labinsiyam na raan at **2011**, sa **15:16 p.m.**

BS Homes Subd. Purok Malakas, G.S.C.
(Tirahan ng May-ari)

JONATHAN V. DOMONTAY
Tagatala ng mga Kasulatan at Ari-arian

SN Blg. 1474621

B-2013000120/rbo

REPUBLIKA NG PILIPINAS
KAGAWARAN NG KATARUNGAN
PANGASIWAAN SA PATALAAN NG LUPAIN
PATALAAN NG MGA KASULATAN AT ARI-ARIAN SA
LUNGSOD/LALAWIGAN NG Sarangani

Katibayan ng Orihinal na Titulo

Blg. CAHP-2013000120

Pinagkasunduan ayon sa Seksyon 103 ng Atas sa Patalaan ng Ari-arian (Atas ng Pangulo Blg. 1529),
alinsunod sa patente na pinalabas ng Pangulo ng Pilipinas, sa Sarangani noong ika-31
ng Agosto taong labinsiyam na raan at 2011, at nakatala sa mga kasulatan ng
DENR gaya ng mga sumusunod:


KAGAWARAN NG KAPALIGIRAN AT LIKAS NA KAYAMANAN
REHIYON BLG. XII
KALOOB NA PATENTE BLG. 116740-2011-7804

SA LAHAT NG MAKATUTUNGHAY NG KASULATANG ITO, BATI:

NESTOR CARILLO, Filipino,
may sapat na gulang, kasal kay Romelita Carillo at nakatira sa
BS Homes Subd. Purok Malakas, G.S.C. na nagtataglay ng lahat ng kwalipikasyon at
ganap nang nakatupad sa lahat ng mga kondisyon at kinakailangan ng Batas Republika Blg. 782 at 3872,
Kabanata VII ng Batas Komonwelt Blg. 141, ayon sa pagkakasusog at ipinagkakaloob sa pamamagitan ng
Di-Patenteng ito ang lupaing nasa Malabod, Malungon, Sarangani na may kabuuang sukat na
(27,283) metro kuwadrado, na ngayon ay tiyakang may hangganan at inilalarawan
sa likod nito, gayon pa man na sasailalim sa mga tadhana ng Seksyon 118 na nagtatakda bukod sa iba pa, na
maliban kung sa kapakanan ng pamahalaan o alinmang mga sangay, mga yunit, o mga institusyon nito, na
ang lupaing natamo ay hindi maaaring mapasabala at hindi sasailalim sa pataw na sagutin sa loob ng limang
(5) taon mula sa petsa ng patente, at sa mga Seksyon 119, 121, 122 at 124 ng Batas Komonwelt Blg. 141,
ayon sa pagkakasusog at ang karapatan ng pamahalaan na pangasiwaan at pangalagaan ang mga kahoy na
matagpuan doon sa loob ng limang (5) taon mula sa petsa ng pagpapalabas ng patente, sa pasubali, gayon pa
man, na ang pinagkalooban ng mga tagapagmana ay maaaring pumutol at gumamit ng nabanggit na
kahoy na maaaring kailangan sa kanilang pansariling pangangailangan.

BILANG KATUNAYAN NITO, at sa bisa ng kapangyarihang kaloob sa akin ng batas, AKO, SI
BENIGNO SIMEON G. AQUINO III, Pangulo ng Pilipinas, sa pamamagitan nito'y ginawang patente ang
mga kasulatang ito at ikinintal ang tatak ng Republika ng Pilipinas.

Nilagdaan sa Alabel, Sarangani ngayong ika- AUGUST 31, 2011 ng
sa taon ng Ating Panginoon, labinsiyam na raan at



SA BISA NG KAPANGYARIHAN NG
PANGULO NG PILIPINAS

EDUARDO D. ENLADESO
OIC-PENR Officer

Nakatala sa "Talaan ng Kasulatan" ng Lalawi-
gan/Lungsod ng Sarangani,
alinsunod sa tadhana ng Seksyon 103 ng Atas ng
Pangulo Blg. 1529, ngayong ika- 18
Setyembre, labinsiyam na raan at
2013, sa 15:15 p.m.

BS Homes Subd. Purok Malakas, G.S.C.
(Tirahan ng May-ari)

JONATHAN S. DOMESTICO
Tagatala ng mga Kasulatan at Ari-arian

Blg. 1526459

REPUBLIKA NG PILIPINAS
KAGAWARAN NG KATARUNGAN
PANGASIWAAN SA PATALAAN NG LUPAIN
PATALAAN NG MGA KASULATAN AT ARI-ARIAN SA
LUNGSOD/LALAWIGAN NG Sarangani

Katibayan ng Orihinal na Titulo
Blg. CARP-2013000019


Pinagkasunduan ayon sa Seksyon 103 ng Atas sa Patalaan ng Ari-arian (Atas ng Pangulo Blg. 1529),
alinsunod sa patente na pinalabas ng Pangulo ng Pilipinas, sa Sarangani noong ika- 9
ng Disyembre taong labinsiyam na raan at 2011, at nakatala sa mga kasulatan ng
DMR gaya ng mga sumusunod:

KAGAWARAN NG KAPALIGIRAN AT LIKAS NA KAYAMANAN
REHIYON BLG. XII
KALOOB NA PATENTE BLG. 116310-2011- 8099

SA LAHAT NG MAKATUTUNGHAY NG KASULATAN ITO, BATI:

KATHLEEN ANDREA E. CABILLO, Filipino,
may sapat na gulang, kasal kay Single at nakatira sa
DRECI Homes, Aporong, General Santos City na nagtataglay ng lahat ng kwalipikasyon at
ganap nang nakatupad sa lahat ng mga kondisyon at kinakailangan ng Batas Republika Blg. 782 at 3872,
Kabanata VII ng Batas Komonwelt Blg. 141, ayon sa pagkakasusog ay ipinapakaloob sa pamamagitan ng
Di-Patenteng ito ang lupaing nasa Malabod, Malunog, Parangani na may kabuuang sukat na
(27,684) metro kuwadrado, na ngayon ay hiyakang may hangganan at inilalarawan
sa likod nito, gayon pa man na sasailalim sa mga tadhana ng Seksyon 118 na nagtatakda bukod sa iba pa, na
maliban kung sa kapakanan ng pamahalaan o alinmaning mga sangay, mga yunit, o mga institusyon nito, na
ang lupaing natamo ay hindi maaaring mapasabi at hindi sasailalim sa pataw na sagutin sa loob ng limang
(5) taon mula sa petsa ng patente, at sa mga Seksyon 119, 121, 122 at 124 ng Batas Komonwelt Blg. 141,
ayon sa pagkakasusog at ang karapatan ng pamahalaan na pangasiwaan at pangalagaan ang mga kahoy na
matagpuan doon sa loob ng limang (5) taon mula sa petsa ng pagpapalabas ng patente, sa pasubali, gayon pa
man, na ang pinagkalooban o kahoyang mga tagapagmana ay maaaring pumutol at gumamit ng nabanggit na
kahoy na maaaring kailanganin sa kanilang pansariling pangangailangan.

BILANG KATUNAYAN NITO, at sa bisa ng kapangyarihang kaloob sa akin ng batas, AKO, SI BENIGNO SIMEON C. AQUINO III
Pangulo ng Pilipinas, sa pamamagitan nito'y ginawang patente ang
mga kasulatang ito at ikinintal ang tatak ng Republika ng Pilipinas.
Nilagdaan sa Alabul, Sarangani ngayong ika- DECEMBER 9, 2011 ng
sa taon ng Ating Panginoon, labinsiyam na raan at _____



SA BISA NG KAPANGYARIHAN NG
PANGULO NG PILIPINAS

EDUARDO D. MADRERO
OTC-DR Officer
Nakatata sa "Talaan ng Kasulatan" ng Lalawigan/Lungsod ng Sarangani,
alinsunod sa tadhana ng Seksyon 103 ng Atas ng
Pangulo Blg. 1529, ngayong ika- 18 ng
Disyembre, labinsiyam na raan at
2013, sa 12:05 pm

DRECI HOMES, Aporong, General Santos City
(Tirahan ng May-ari)

JONATHAN V. ECHEMANTAY
Tagatala ng mga Kasulatan at Ari-arian

Blg. 1526422

2013000981/rbe

REPUBLIKA NG PILIPINAS
KAGAWARAN NG KATARUNGAN
PANGASIWAAN SA PATALAAN NG LUPAIN
PATALAAN NG MGA KASULATAN AT ARI-ARIAN SA
LUNGSOD/LALAWIGAN NG Sarangani

Katibayan ng Orihinal na Titulo

Blg. CARP-2013000091

Pinagkasundian ayon sa Seksyon 103 ng Atas ng Patalaan ng Ari-arian (Atas ng Pangulo Blg. 1529) alinsunod sa patente na pinalabas ng Pangulo ng Pilipinas, sa Sarangani, ngayong ika- 9 ng Setyembre taong labinsiyam na raan at 2011 at nakatala sa mga kasulatan ng DENR gaya ng mga sumusunod.

KAGAWARAN NG KAPALIGIRAN AT LIKAS NA KAYAMANAN-
REHIYON BLG. XII
KALOOB NA PATENTE BLG. 116310-2011-8101

SA LAHAT NG MAKATUTUNGHAY NG KASULATANG ITO, BATI:

KATHLEEN ANDREA E. CARILLO Filipino, at nakatira sa may sapat na gulang, kasal kay **Single** na nagtataglay ng lahat ng kwalipikasyon at ganap nang nakatupad sa lahat ng mga kondisyon at kinakailangan ng Batas Republika Blg. 782 at 3872. Kabanata VII ng Batas Komonwelt Blg. 141, ayon sa pagkakasusog ay ipinangakaloob sa pamamagitan ng Di-Patenteng ito ang lupaing nasa **Malabod, Malungon, Sarangani** na may kabuuang sukat na (33,088) metro kuwadrado, na ngayon ay tiyakang may hangganan at inilalarawan sa likod nito, gayon pa man na sasailalim sa mga tadhana ng Seksyon 118 na nagtatakda bukod sa iba pa, na maliban kung sa kapakanan ng pamahalaan o alinman sa mga sangay, mga yunit, o mga institusyon nito, na ang lupaing natamo ay hindi maaaring mapasaila at hindi sasailalim sa pataw na sagutin sa loob ng limang (5) taon mula sa petsa ng patente, at sa mga Seksyon 119, 121, 122 at 124 ng Batas Komonwelt Blg. 141, ayon sa pagkakasusog at ang karapatan ng pamahalaan na pangasiwaan at pangalagaan ang mga kahoy na matagpuan doon sa loob ng limang (5) taon mula sa petsa ng pagpapalabas ng patente, sa pasubali, gayon pa man, na ang pinagkalooban o kinilang mga tagapagmana ay maaaring pumutol at gumamit ng nabanggit na kahoy na maaaring kailanganin sa kanilang pansariling pangangailangan.

BILANG KATUNAYAN NITO, at sa bisa ng kapangyarihang kaloob sa akin ng batas, **AKO, SI BENIGNO SIMON C. AQUINO III**, Pangulo ng Pilipinas, sa pamamagitan nito'y ginawang patente ang mga kasulatang ito at ikinintal ang tatak ng Republika ng Pilipinas. Nilagdaan sa **Alabel, Sarangani** ngayong ika- **DECEMBER 9, 2011** ng sa taon ng Ating Panginoon, labinsiyam na raan at



SA BISA NG KAPANGYARIHAN NG PANGULO NG PILIPINAS

EDUARDO D. SALADERO

OIC, DENR Office ng Lalawigan/Lungsod ng **Sarangani**

Nakatala sa **Sarangani** ng Lalawigan/Lungsod ng **Sarangani** alinsunod sa tadhana ng Seksyon 103 ng Atas ng Pangulo Blg. 1529, ngayong ika- **18** ng **Setyembre** labinsiyam na raan at **2013**, sa **15:07 p.m.**

DARBCI Homes, Apopong, Gen San City
(Tirahan ng May-ari)

JONAS V. DOMESTICO JR.
Tagatala ng mga Kasulatan at Ari-arian

Blg. 1526423

REPUBLIKA NG PILIPINAS
KAGAWARAN NG KATARUNGAN
PANGASIWAAN SA PATALAAN NG LUPAIN
PATALAAN NG MGA KASULATAN AT ARI-ARIAN SA
LUNGSOD/LALAWIGAN NG Sarangani

Katibayan ng Orihinal na Titulo
Blg. **GARP-2013000114**


Pinagkasunduan ayon sa Seksyon 103 ng Atas sa Patalaan ng Ari-arian (Atas ng Pangulo Blg. 1529),
alinsunod sa patente na pinalabas ng Pangulo ng Pilipinas, sa **SARANGANI** noong ika- **9**
ng **Disyembre** taong labinsiyam na raan at **2011**, at nakatala sa mga kasulatan ng
DEIR gaya ng mga sumusunod:

KAGAWARAN NG KAPALIGIRAN AT LIKAS NA KAYAMANAN
REHIYON BLG. **XII**
KALOOB NA PATENTE BLG. **416310-2011-8102**

SA LAHAT NG MAKATUTUNGHAY NG KASULATANG ITO, BATI:

KATHLEEN ANDREA E. CARILLO, Filipino,
may sapat na gulang, kasal kay **Single** at nakatira sa
DARBCI Homes, Apopong, Gen San City na nagtataglay ng lahat ng kwalipikasyon at
ganap nang nakatupad sa lahat ng mga kondisyon at kinakailangan ng Batas Republika Blg. 782 at 3872,
Kabanata VII ng Batas Komonwelt Blg. 141, ayon sa pagkakasusog ay ipinagkakaloob sa pamamagitan ng
Di-Patenteng ito ang lupaing nasa **Malabod, Malungon, Sarangani** na may kabuuang sukat na
(38, 113) metro kuwadrado, na ngayon ay tiyakang may hangganan at inilalarawan
sa likod nito, gayon pa man na sasailalim sa mga tadhana ng Seksyon 118 na nagtatakda bukod sa iba pa, na
maliban kung sa kapakanan ng pamahalaan o alinmaning mga sangay, mga yunit, o mga institusyon nito, na
ang lupaing natamo ay hindi maaaring mapasaila at hindi sasailalim sa pataw na sagutin sa loob ng limang
(5) taon mula sa petsa ng patente, at sa mga Seksyon 119, 121, 122 at 124 ng Batas Komonwelt Blg. 141,
ayon sa pagkakasusog at ang karapatan ng pamahalaan na pangasiwaan at pangalagaan ang mga kahoy na
matagpuan doon sa loob ng limang (5) taon mula sa petsa ng pagpapalabas ng patente, sa pasubali, gayon pa
man, na ang pinagkalooban o kanyang mga tagapagmana ay maaaring pumutol at gumamit ng nabanggit na
kahoy na maaaring kailanganin sa kanilang pansariling pangangailangan.

BILANG KATUNAYAN NITO, at sa bisa ng kapangyarihang kaloob sa akin ng batas, AKO, SI
BENIGNO SIMEON C. AQUINO III, Pangulo ng Pilipinas, sa pamamagitan nito'y ginawang patente ang
mga kasulatang ito at ikinintal ang tatak ng Republika ng Pilipinas. **DECEMBER 9, 2011**
Nilagdaan sa **Atabel, Sarangani** ngayong ika- **9** ng
sa taon ng Ating Panginoon, labinsiyam na raan at



SA BISA NG KAPANGYARIHAN NG
PANGULO NG PILIPINAS

EDUARDO D. SALADERO

OTC, DENR Officer ng Lalawi-
gan/Lungsod ng **Sarangani**,
alinsunod sa tadhana ng Seksyon 103 ng Atas ng
Pangulo Blg. 1529, ngayong ika- **18** ng
Setyembre, labinsiyam na raan at
2013, sa **15:02 p.m.**

DARBCI Homes, Apopong, Gen San City
(Tirahan ng May-ari)

JONATHAN V. DOMANTAY JR.
Tagatala ng mga Kasulatan at Ari-arian

Blg. 1474632
2013000987/rba

REPUBLIKA NG PILIPINAS
KAGAWARAN NG KATARUNGAN
PANGASIWAAN SA PATALAAN NG LUPAIN
PATALAAN NG MGA KASULATAN AT ARI-ARIAN SA
LUNGSOD/LALAWIGAN NG ~~Marikina~~

Katibayan ng Orihinal na Titulo
Blg. **CARD-2013000075**

Pinagkasunduan ayon sa Seksyon 103 ng Atas sa Patalaan ng Ari-arian (Atas ng Pangulo Blg. 1529),
alinsunod sa patente na pinalabas ng Pangulo ng Pilipinas, sa Sarangani noong ika- 31
ng Agosto taong labinsiyam na raan at 2011, at nakatala sa mga kasulatan ng
DENR gaya ng mga sumusunod:

KAGAWARAN NG KAPALIGIRAN AT LIKAS NA KAYAMANAN
REHIYON BLG. XII
KALOOB NA PATENTE BLG. 116310-2011-7799

SA LAHAT NG MAKATUTUNGHAY NG KASULATANG ITO, BATI:

ANDRES A. CARILLO, Filipino,
may sapat na gulang, kasal kay Gina Carillo at nakatira sa
Lanton, General Santos City na nagtataglay ng lahat ng kwalipikasyon at
ganap nang nakatupad sa lahat ng mga kondisyon at kinakailangan ng Batas Republika Blg. 782 at 3872,
Kabanata VII ng Batas Komonwelt Blg. 141, ayon sa pagkakasusog ay ipinagkakaloob sa pamamagitan ng
Di-Patenteng ito ang lupaing nasa Malabod, Malungon, Sarangani na may kabuuang sukat na
(36,742) metro kuwadrado, na ngayon ay tiyakang may hangganan at inilalarawan
sa likod nito, gayon pa man na sasailalim sa mga tadhana ng Seksyon 118 na nagtatakda bukod sa iba pa, na
maliban kung sa kapakanan ng pamahalaan o alinmang mga sangay, mga yunit, o mga institusyong nito, na
ang lupaing natamo ay hindi maaaring mapasapala at hindi sasailalim sa pataw na sagutin sa loob ng limang
(5) taon mula sa petsa ng patente, at sa mga Seksyon 119, 121, 122 at 124 ng Batas Komonwelt Blg. 141,
ayon sa pagkakasusog at ang karapatan ng pamahalaan na pangasiwaan at pangalagaan ang mga kahoy na
matagpuan doon sa loob ng limang (5) taon mula sa petsa ng pagpapalabas ng patente, sa pasubali, gayon pa
man, na ang pinagkalooban o kanyang mga tagapagmana ay maaaring pumutol at gumamit ng nabanggit na
kahoy na maaaring kailangan sa kanilang pansariling pangangailangan.

BILANG KATUNAYAN NITO, at sa bisa ng kapangyarihang kaloob sa akin ng batas, AKO, SI
BENIGNO SIMEON C. AQUINO III, Pangulo ng Pilipinas, sa pamamagitan nito'y ginawang patente ang
mga kasulatang ito at ikinintal ang tatak ng Republika ng Pilipinas.
Nilagdaan sa Alabell, Sarangani ngayong ika- AUGUST 31, 2011 ng
sa taon ng Ating Panginoon, labinsiyam na raan at



SA BISA NG KAPANGYARIHAN NG
PANGULO NG PILIPINAS

EDUARDO B. SALADERO
OIC-ENR Officer

Nakatala sa "Talaan ng Kasulatan" ng Lalawi-
gan/Lungsod ng Sarangani,
alinsunod sa tadhana ng Seksyon 103 ng Atas ng
Pangulo Blg. 1529, ngayong ika- 18 ng
Setyembre, labinsiyam na raan at
2013, sa 15:18 p.m.

Lanton, General Santos City
(Tirahan ng May-ari)

JONATHAN V. DOMANAY JR
Tagatala ng mga Kasulatan at Ari-arian

Blg. 1474633

13000980/ra

REPUBLIKA NG PILIPINAS
KAGAWARAN NG KATARUNGAN
PANGASIWAAN SA PATALAAN NG LUPAIN
PATALAAN NG MGA KASULATAN AT ARI-ARIAN SA
LUNGSOD/LALAWIGAN NG ~~SARANGANI~~

Katibayan ng Orihinal na Titulo

Blg. **SAKP-2013000115**

Pinagkasunduan ayon sa Seksyon 103 ng Atas sa Patalaan ng Ari-arian (Atas ng Pangulo Blg. 1529), alinsunod sa patente na pinalabas ng Pangulo ng Pilipinas, sa ~~Sarangani~~ noong ika- **31** ng ~~Agosto~~ taong labinsiyam na raan at **2011**, at nakatala sa mga kasulatan ng ~~DEIR~~ gaya ng mga sumusunod:

KAGAWARAN NG KAPALIGIRAN AT LIKAS NA KAYAMANAN
REHIYON BLG. **XII**
KALOOB NA PATENTE BLG. **116310-2011-7798**


SA LAHAT NG MAKATUTUNGHAY NG KASULATANG ITO, BATI:

ANDRES A. CARILLO, Filipino, may sapat na gulang, kasal kay **Gina Carillo**, at nakatira sa **Lanton, General Santos City** na nagtataglay ng lahat ng kwalipikasyon at ganap nang nakatupad sa lahat ng mga kondisyon at kinakailangan ng Batas Republika Blg. 782 at 3872, Kabanata VII ng Batas Komonwelt Blg. 141, ayon sa pagkakasusog ay ipinagkakaloob sa pamamagitan ng Di-Patenteng ito ang lupaing nasa **Malabod, Malungon, Sarangani** na may kabuuang sukat na **(21,965)** metro kuwadrado, na ngayon ay tiyakang may hangganan at inilalarawan sa likod nito, gayon pa man na sasailalim sa mga tadhana ng Seksyon 118 na nagtatakda bukod sa iba pa, na maliban kung sa kapakanan ng pamahalaan o alinmang mga sangay, mga yunit, o mga institusyon nito, na ang lupaing natamo ay hindi maaaring mapasabot at hindi sasailalim sa pataw na sagutin sa loob ng limang (5)-taon mula sa petsa ng patente, at sa mga Seksyon 119, 121, 122 at 124 ng Batas Komonwelt Blg. 141, ayon sa pagkakasusog at ang karapatan ng pamahalaan na pangasiwaan at pangalagaan ang mga kahoy na matagpuan doon sa loob ng limang (5) taon mula sa petsa ng pagpapalabas ng patente, sa pasubali, gayon pa man, na ang pinagkalooban o kanyang mga tagapagmana ay maaaring pumutol at gumamit ng nabanggit na kahoy na maaaring kailangan sa kanilang pansariling pangangailangan.

BILANG KATUNAYAN NITO, at sa bisa ng kapangyarihang kaloob sa akin ng batas, AKO, SI **BENIGNO SIMEON C. AQUINO III**, Pangulo ng Pilipinas, sa pamamagitan nito'y ginawang patente ang mga kasulatang ito at ikinintalang tatak ng Republika ng Pilipinas. Nilagdaan sa **Alabel, Sarangani** ngayong ika- **AUGUST 31, 2011** ng **2011** sa taon ng Ating Panginoon, labinsiyam na raan at

SA BISA NG KAPANGYARIHAN NG
PANGULO NG PILIPINAS

LEONARDO B. MADRERO
OIC - ENR Officer
Nakatata sa "Talaan ng Kasulatan" ng Lalawigan/Lungsod ng **Sarangani**, alinsunod sa tadhana ng Seksyon 103 ng Atas ng Pangulo Blg. 1529, ngayong ika- **18** ng **Setyembre**, labinsiyam na raan at **2013**, sa **15:30 p.m.**



Lanton, General Santos City
(Tirahan ng May-ari)

JONATHAN V. DOMINAY
Tagatala ng mga Kasulatan at Ari-arian

Blg. 1474637

2013000983/1to

REPUBLIKA NG PILIPINAS
KAGAWARAN NG KATARUNGAN
PANGASIWAAN SA PATALAAN NG LUPAIN
PATALAAN NG MGA KASULATAN AT ARI-ARIAN SA
LUNGSOD/LALAWIGAN NG Sarangani

Katibayan ng Orihinal na Titulo

Blg. **CARP-2013000020**


Pinagkasunduan ayon sa Seksyon 103 ng Atas sa Pataalan ng Ari-arian (Atas ng Pangulo Blg. 1529),
alinsunod sa patente na pinalabas ng Pangulo ng Pilipinas, sa **Sarangani** noong ika-**31**
ng **Agosto** taong labinsiyam na raan at **2011**, at nakatala sa mga kasulatan ng
Blg. 1474637 gaya ng mga sumusunod:

KAGAWARAN NG KAPALIGIRAN AT LIKAS NA KAYAMANAN
REHIYON BLG. **XII**
KALOOB NA PATENTE BLG. **115310-2011-7796**

SA LAHAT NG MAKATUTUNGHAY NG KASULATANG ITO, BATI:

MARIALITA C. CHUA , Filipino,
may sapat na gulang, kasal kay **Jose Chua**
Blk-1, Dadiangas Heights, Gen. Santos City na nagtataglay ng lahat ng kwalipikasyon at
ganap nang nakatupad sa lahat ng mga kondisyon at kinakailangan ng Batas Republika Blg. 782 at 3872,
Kabanata VII ng Batas Komonwelt Blg. 141, ayon sa pagkakasusog ay ipinagkakaloob sa pamamagitan ng
Di-Patenteng ito ang lupaing nasa **Kalob, Malungon, Sarangani** na may kabuuang sukat na
(32,173) metro kuwadrado, na ngayon ay tiyakang may hangganan at inilalarawan
sa likod nito, gayon pa man na sasailalim sa mga tadhana ng Seksyon 118 na nagtatakda bukod sa iba pa, na
maliban kung sa kapakanan ng pamahalaan o alinmang mga sangay, mga yunit, o mga institusyon nito, na
ang lupaing natamo ay hindi maaaring mapasaba at hindi sasailalim sa pataw na sagutin sa loob ng limang
(5) taon mula sa petsa ng patente, at sa mga Seksyon H9, 121, 122 at 124 ng Batas Komonwelt Blg. 141,
ayon sa pagkakasusog at ang karapatan ng pamahalaan na pangasiwaan at pangalagaan ang mga kahoy na
matagpuan doon sa loob ng limang (5) taon mula sa petsa ng pagpapalabas ng patente; sa pasubali, gayon pa
man, na ang pinagkalooban o kanyang mga tagapagmana ay maaaring pumutol at gumamit ng nabanggit na
kahoy na maaaring kailangan sa kanilang pansariling pangangailangan.

BILANG KATUNAYAN NITO, at sa bisa ng kapangyarihang kaloob sa akin ng batas, AKO, SI
BENIGNO SIMEON C. AQUINO III Pangulo ng Pilipinas, sa pamamagitan nito'y ginawang patente ang
mga kasulatang ito at ikinintal ang tatak ng Republika ng Pilipinas.
Nilagdaan sa **Alabul, Sarangani** ngayong ika- **AUGUST 31, 2011** ng
sa taon ng Ating Panginoon, labinsiyam na raan at



SA BISA NG KAPANGYARIHAN NG PANGULO NG PILIPINAS

EDUARDO D. SALADERO
OIC-PARK Officer

Nakatala sa "Talaan ng Kasulatan" ng Lalawi-
gan/Lungsod ng **Sarangani**
alinsunod sa tadhana ng Seksyon 103 ng Atas ng
Pangulo Blg. 1529, ngayong ika-**18** ng
Setyembre labinsiyam na raan at
2013 sa **15:09 p.m.**

Blk-1, Dadiangas Heights, GSC
(Tirahan ng May-ari)

JONATHAN V. DOMANTAY
Tagatala ng mga Kasulatan at Ari-arian

WAIVES OF RIGHTS
Transfer/
Memorandum-Agreement

TRANSFER OF RIGHTS & SALE OF IMPROVEMENTS

KNOW ALL MEN BY THESE PRESENTS:

I, DAMBONG PANDATU, of legal age, Filipino, married to Lanay Tari, with residence and postal address at Sitio Mateo, Kiblat, Malungon, South Cotabato, for and in consideration of the sum of TWO THOUSAND FIVE HUNDRED (P2,500.00) PESOS, Philippine Currency, to me in hand paid by and receipt of which is hereby fully acknowledged to my entire satisfaction from CARIDAD ANTONINO, of legal age, Filipino, married to Eugenio Garillo, with residence and post office address at General Santos City, by these presents, I hereby SELL, CEDE, TRANSFER and CONVEY, absolutely and in perpetuity, unto the said CARIDAD ANTONINO, her heirs and assigns, all my rights, interests, participation and claim over a certain parcel of land situated at Sitio Mateo, Barrio Kiblat, Malungon, South Cotabato, together with all the plants and improvements thereon existing, free from all liens and encumbrances, of which property is more particularly bounded and described as follows:

"A certain parcel of land (UNSURVEYED) situated at Sitio Mateo, Barrio Kiblat, Municipality of Malungon, South Cotabato, containing an area of TWENTY (20.0000) HECTARES, more or less, together with all the plants and improvements thereon existing. Bounded on the N., by the property of Godofredo Daquigil; on the S., by Afnal Tari; on the E., by Mateo River; and on the W., by Public Land."

of which property above-described I am the absolute owner, claimant and possessor thereof, my possession thereon has been peaceful, open, public, continuous, in concept of a true and lawful owner and adverse against the whole world since time immemorial.

That upon execution hereof, I shall place the Transferee in her peaceful and uninterrupted possession and shall protect his rights and interests thereon against any and all lawful claims whatsoever. Considering that this property is not yet registered under Act 496, neither is it registered under the S.M.L., this document maybe registered under Act 3344, as amended.

IN WITNESS whereof, we have hereunto signed this document this 11th day of January, 1971, in the City of General Santos, Mindanao, Philippines.

MARITAL CONSENT:

LANAY TARI (Wife-Right Hd Thumb Mark) DAMBONG PANDATU (Transferor-Right Hand Thumb Mark)
Signed in the presence of:

- 1. [Signature] 2. [Signature] (Witness-Caladiao Tari)

REPUBLIC OF THE PHILIPPINES)
C I T Y OF GENERAL SANTOS O S S.

BEFORE ME, this 11th day of January, 1971, in the City of General Santos, Philippines, personally appeared DAMBONG PANDATU, with Res. Cert. No. A-5911641, issued at Gen. Santos City, on January 11, 1971, known to me to be the same person who executed the foregoing instrument and acknowledged to me that the same is his free act and voluntary deed.

WITNESS MY hand and notarial seal.

[Signature]
LAURENCIO A Oco

NOTARY PUBLIC: Until December 31st, 1971.
Doc. No. 85; Page No. 18; Book No. VII; Series of 1971.

Page No. 130 Series of 19 21
Approved: [Signature] [Signature]
Regional Development Officer

Handwritten notes on the left margin.

TRANSFER OF RIGHTS & SALE OF IMPROVEMENTS

KNOW ALL MEN BY THESE PRESENTS:

I, **ARNAL TARI**, of legal age, Filipino, married to Daya An-
gel, with residence and postal address at Malungon, South Cotaba-
to, for and in consideration of the sum of TWO THOUSAND (2,000.00)
Pesos, Philippine Currency, to me in hand paid by and receipt
of which is hereby fully acknowledged to my entire satisfaction
from **CARIDAD CARILLO**, of legal age, Filipino, married to Eugenio
Garillo, with residence and postal address at General Santos City,
by these presents, I hereby sell, give, transfer and convey, asso-
ciately and in perpetuity, unto the said **CARIDAD CARILLO**, her heirs
and assigns, all my rights, interests, participation and claim
over a certain parcel of land situated at Sitio Mateo, Barrio Kib-
lat, Malungon, South Cotabato, together with all the plants and
improvements thereon existing, free from all liens and encumbran-
ces, of which property is more particularly bounded and described
as follows:

"A certain parcel of land (UNDEVELOPED) situated
at Sitio Mateo, Barrio Kiblat, Mun. of Malungon, South
Cotabato, containing an area of FIFTEEN (15.0000) HEC-
TARES, more or less, together with all the plants and
improvements thereon existing. Bounded on the N., by
CARIDAD CARILLO; on the S., by Udong Ido; on the E.,
by Mateo River; and on the W., by Public Land."

of which property above-described, I am the absolute claimant and
possessor thereof, my possession thereon has been continuous, pub-
lic, open, peaceful, in concept of a true and lawful owner and ad-
verse against the whole world since time immemorial.

That upon execution hereof, I shall place the transferee in
his peaceful and uninterrupted possession and shall protect his
rights and interests thereon against any and all lawful claims
whatsoever. Considering that this property is not yet regis-
tered under Act 496, neither is it registered under the S.M.L.,
this document may be registered under Act 3344, as amended.

IN WITNESS WHEREOF, we have hereto signed this document
this 18th day of February, 1971, in the City of General Santos,
Mindanao, Philippines.

MARITAL CONSENT:

DAYA ANGI
(wife)

ARNAL TARI
(Transferor)

Signed in the presence of:

1. **Galadiao Tari**
2. **(Unclear Name)**

COMMISSIONER OF THE PHILIPPINES
OFFICE OF THE NATIONAL INTEGRATION
APPROVED BY SIGNATURE OF R.A. 3072

that on this 18th day of February, 1971, in the City of
General Santos, Philippines, personally came and appeared **ARNAL**
TARI, Res. Cert. No. A-7574221, issued at Malungon, South
Cotabato, on January 20, 1971, known to me to be the same person
and the foregoing instrument and acknowledged to me that
he executed the same as his free act and voluntary deed.

Laurencio A. Ocho
LAURENCIO A. OCHO

NOTARY PUBLIC; Until Dec. 31st, 1971.

Res. No. 257; Page No. 53; Book No. VII; Series of 1971.

FRN #3067651 1-19-71 #37.50.

1971-02-18
DATE APPROVED: 3/30/71
SERIES OF 1971
REGISTRATION NO. 310
PAGE NO. 33
DISTRIC INTEGRATION OFFICER
DATU JOSE S. WATA
CHAIRMAN
FOR AND IN BEHALF OF THE CHAIRMAN

TRANSFER OF RIGHTS & SALE OF REAL ESTATE

BEFORE ALL MEN BY THESE PRESENTS:

I, MOYAL TARI, of legal age, Filipino (Sillano), married to Alfredo Edo, with residence and postal address at Malandag, Malabon, South Cotabato, for and in consideration of the sum TWO THOUSAND (20,000.00) PESOS, Philippine Currency, to me in hand paid and receipt of which is hereby fully acknowledged to my entire satisfaction from CARIDAD ANTONINO, of legal age, Filipino, married to Eugenio Carillo, with residence and postal address at General Santos City, by these presents, I hereby SELL, GIVE, TRANSFER and CONVEY, absolutely and in perpetuity, unto the said CARIDAD CARILLO, her heirs, successors and assigns, all my rights, interests, participation and claim, over a certain parcel of land situated at Sitio Mateo, barrio Malandag, Malabon, South Cotabato, together with all the plants and improvements thereon and also free from all liens and encumbrances, of which property is more particularly bounded and described as follows:

"A certain parcel of land (UNDIVIDED) situated at sitio Mateo, barrio Malandag, Municipality of Malabon, South Cotabato, Mindanao, Philippines, containing an area of FIFTEEN (15,000) HECTARES, more or less. Bounded on the N., by Lambong Itatatu, now Caridad Antonino; on the S., by Intal Tari, now Caridad Antonino; on the E., by Mateo Creek; and on the W., by Dayi Tagoy."

of which property above-described, I am the absolute claimant and possessor thereof having possessed the same from time immemorial and my possession thereof has been peaceful, public, open, continuous, in concept of true and lawful owner and adverse against the whole world.

That upon execution hereof, I shall place the Transferor in the peaceful and uninterrupted possession thereof and shall protect his rights and interests thereon against any and all lawful claims whatsoever. Considering that this property is not yet registered under Act 496, neither it registered under the R.L., this document may be registered under the provisions of Act 3344, as amended.

IN WITNESS WHEREOF, we have hereunto signed this document this 9th day of August, 1971, in the City of General Santos, Mindanao, Philippines.

MARITAL CONSENT:

ALFREDO EDO
(Husband)

MOYAL TARI
(Transferor)
(Right Hand Thumb Mark)

Signed in the presence of:

1. _____
(Witness-Farang Baton)

2. _____
(Witness-Ramon Dalis)

REPUBLIC OF THE PHILIPPINES)
CITY OF GENERAL SANTOS) ss.

BEFORE ME, this 9th day of August, 1971, in the City of General Santos, Mindanao, Philippines, personally came and appeared MOYAL TARI, with Report. No. A-5128397, issued at General Santos City, on April 26, 1971, known to me to be the same person who executed the foregoing document and acknowledged to me that the same is her free act and voluntary deed.
WITNESS MY hand and notarial seal.

Laurencio A. Ogo
LAURENCIO A. OGO

Notary Public: Until December 31st, 1971.

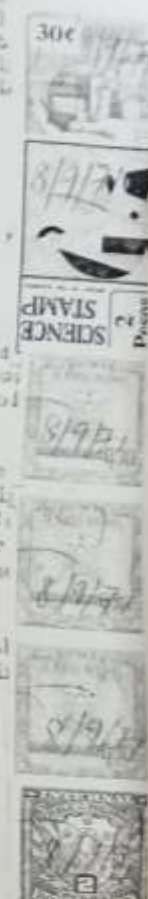
Doc. No. 158; Page No. 33; Book No. IX; Series of 1971.

PTR No. 362352A

REGISTRATION NO. _____
DATE APPROVED _____

DATU MANA S. SANSALAT
FOR AND IN BEHALF OF THE CHIEF OF POLICE

REPUBLIC OF THE PHILIPPINES
COMMISSION ON NATIONAL INTEGRATION
APPROVED BY VIRTUE OF R.A. 3972



MEMORANDUM-AGREEMENT

KNOW ALL MEN BY THESE PRESENTS:

This MEMORANDUM-AGREEMENT, entered and executed by and between LANAI TAGUI, of legal age, Filipino, married to Dambong Pandatu, with residence and postal address at sitio Mateo, Malungon, South Cotabato, herein referred to as the FIRST PARTY and EUGENIO CARILLO, of legal age, Filipino, Married, with residence and postal address at General Santos City, herein referred to as the SECOND PARTY:

W I T N E S S E T H

That the husband of the FIRST PARTY had on August 31st, 1971, sold a parcel of unsurveyed land situated at sitio Mateo, Malungon, South Cotabato, containing an area of EIGHT(8)HECTARES, more or less for a sum of TWO THOUSAND PESOS, (P2,000.00), Philippine Currency, in a document duly acknowledged before Notary Public, Laurencio A. Oco, recorded as Doc. No. 348; Page No. 71; Book No. IX; Series of 1971, in the Notarial Register of said Notary Public.

That the said purchase price is quite low and the FIRST PARTY has demand of the SECOND PARTY to pay an additional sum of SEVEN HUNDRED (P700.00) PESOS, Philippine Currency, to which demand the SECOND PARTY has agreed as he did agree to pay the said additional sum.

That the FIRST PARTY shall vacate the area covered by the agreement upon payment of the said additional sum of SEVEN HUNDRED (P700.00) PESOS, Philippine Currency, and had further binds herself to place the SECOND PARTY in a peaceful possession of the premises.

NOW, THEREFORE, for and in consideration of the sum of SEVEN HUNDRED (P700.00) PESOS, Philippine Currency, the FIRST PARTY hereby quit and forever relinquish all rights and interest in said land unto the said SECOND PARTY.

WITNESS WHEREOF, the parties hereto have hereunto set their hands this 21st day of August, 1972, in Malungon, South Cotabato.

Eugenio Carillo
EUGENIO CARILLO
Second Party

LANAI TAGUI
First Party

SIGNED IN THE PRESENCE OF:

With the marital consent:

1. Wacot Pandatu 2. *Isolina Antonino*
Isolina Antonino

Dambong Pandatu
Husband

Approved: *Asap*
Councilor Landio Asap

REPUBLIC OF THE PHILIPPINES)
PROVINCE OF SOUTH COTABATO * S.S.
MUNICIPALITY OF MALUNGON (

BEFORE ME, this 21st day of August, 1972, in Malungon, South Cotabato, personally appeared, Eugenio Carillo, with Res. Cert. No.A-646234, issued at Gen. Santos City, on Jan. 12, 1972, and Lanai Tagui, with Res. Cert. No. A-742880, issued at Malungon, South Cotabato, on August 21, 1972, known to me to be the same persons who executed the foregoing instrument and they acknowledged to me that the same is their own free act and deed.

WITNESS MY HAND AND SEAL, on the date and at the place first written above.

P.T.R. No.A-0124915, 03-2039, Malungon, South Cotabato, July 20, 1972.

TEODORICO F. DIAZ
Municipal Judge
Ex-Officio Notary Public

Doc. No. 96
Page No. 48
Book No. 1
Series of 1972.

EXTRA-JUDICIAL PARTITION
WITH TRANSFER OF RIGHTS

KNOW ALL MEN BY THESE PRESENTS:

This Extra-Judicial Partition made and entered into by and between:

DOLORITA BACLAAN, of legal age, married to Eusebio C. Nacionales,
Filipino and a resident of General Santos City;

CARMELITA B. COMBONG, of legal age, married to Bonifacio Combong,
Filipino and a resident of General Santos City;

NELSON BACLAAN, of legal age, married to Hermelinda Baclaan, Filipino and
a resident of Maibo, Kabaling, Koronadal, City;

WHEREAS, the above-named parties are the legitimate heirs of the late Teofila
Baclaan who died on January 31, 1989, at General Santos City.

WHEREAS, at the time of her death, she left a parcel of land which is more
particularly described as follows:

Lot 2708, with an area of 2.2552 hectares, more or less, situated
at Sitio Carillo, Malabod, Malungon, Sarangani Province;

Lot 2709 with an area of 4.1487 hectares, more or less, situated
at Sitio Carillo, Malabod, Malungon, Sarangani Province;

Lot 2713 with an area of 3.5614 hectares, more or less, situated
at Sitio Carillo, Malabod, Malungon, Sarangani Province.

Lot 2714 with an area of 3.1655 hectares, more or less, situated
at Sitio Carillo, Malabod, Malungon, Sarangani Province;

Lot 2715 with an area of 3.4809 hectares, more or less, situated
at Sitio Malabod, Malungon, Sarangani Province;

Lot 2716 with an area of 3.8832 hectares, more or less, situated
at Sitio Malabod, Malungon, Sarangani Province;

Lot 2717 with a area of 3.0259 hectares, more or less, situated
at Sitio Malabod, Malungon, Sarangani Province;

Lot 2718 with an area of 3.6852 hectares, more or less, situated
at Sitio Carillo, Malabod, Malungon, Sarangani Province;

Lot 2710 with an area of 2.7963 hectares, more or less, situated
at Sitio Carillo, Malabod, Malungon, Sarangani Province;

Lot 2712 with an area of 3.8609 hectares, more or less, situated
at Sitio Carillo, Malabod, Malungon, Sarangani Province.

WHEREAS, no estate or intestate proceedings has commenced in any court for
the settlement of the above-described estate among the heirs;

WHEREAS, the above decedent left no known debts and obligation to be settled by her heirs;

WHEREAS, the herein parties are all in the full exercise of their civil rights;

WHEREAS, it is to the best interest of the parties herein to adjudicate among themselves the real property above described extra-judicially in the manner and form hereinafter set forth.

NOW THEREFORE, the herein parties who are all of legal ages, and invoking the provision of Section 1, Rule 74 of the Rules of Court of the Philippines, subject to the provision of Section 4 Rule 74 of the same Rules of Court, do hereby adjudicate and partition among themselves PRO INDIVISO EQUAL SHARE the above-described properties left by deceased Teofila Baclan.

For and in consideration of the sum of ONE HUNDRED FIFTEEN THOUSAND (P115,000.00) pesos Philippine Currency in hand to us paid and delivered by:

1. LEANDRE C. FERNANDEZ, single and a resident of General Santos City:
Lot No. 2708 with an area of 2.2552 hectares, more or less,
Lot No. 2709 with an area of 4.1487 hectares, more or less, and
Lot No. 2713 with an area of 3.5614 hectares, more or less, all situated
at Sitio Carillo, Malabod, Malungon, Sarangani Province;
2. KENNETH JOSIN C. BULA, single, and a resident of General Santos City:
Lot No. 2714 with an area of 3.1655 hectares, more or less,
Lot No. 2715 with an area of 3.4809 hectares more or less, and
Lot No. 2716 with an area of 3.8832 hectares, more or less, all situated
at Sitio Carillo, Malabod, Malungon, Sarangani Province;
3. GIAN CARLO P. CARILLO, single and a resident of General Santos City:
Lot No. 2717 with an area of 3.0259 hectares, more or less,
Lot No. 2718 with an area of 3.6853 hectares more or less, all situated
At Sitio Carillo, Malabod, Malungon, Sarangani Province;
4. ANDRES A. CARILLO, married to Gina E. Carillo and a resident of Gen.
Santos City:
Lot No. 2710 with an area of 2.7963 hectares, more or less and
Lot No. 2712 with an area of 3.8609 hectares, more or less, all situated
At Sitio Carillo, Malabod, Malungon, Sarangani Province.

receipt of which we hereby acknowledged to our full and complete satisfaction, does by these presents, hereby SELL, TRANSFER CEDE and CONVEY in a manner absolute and irrevocable unto the said LEANDRE C. FERNANDEZ, KENNETH JOSIN C. BULA, GIAN CARLO P. CARILLO and ANDRES A. CARILLO, respectively the above-described parcels of land including all the improvements existing thereon, free from liens and encumbrances such that the said vendee is now the sole and absolute owner thereof.

Extra-judicial partition w/ transfer
of rights. page three (03)

This sale is subject to all the warranties as provided by law for the protection of
the vendee, their heirs, assigns and successors-in-interest and we hereby declare that the
land herein sold is not in any way tenanted nor it is under any system of leasehold or
sharecroptenancy.

IN WITNESS WHEREOF, we have hereunto affixed our signatures this ____ day
of July, 2011, at General Santos City, Philippines.

[Signature]
DOLORITA BACLAAN
Surviving heir/Transferor
CTC# 19197630
Issued on 7-19-11
At: Gen. Santos City

[Signature]
CARMELITA B. COMBONG
Surviving heir/Transferor
CTC# 19197640
Issued on 7-12-11
At: Gen. Santos City

[Signature]
NELSON BACLAAN
Surviving heir/Transferor
CTC# 01094931
Issued on: 7-29-11
At: Cabulung, Tan. South Cot

[Signature]
LEANDREE FERNANDEZ
Transferee
CTC# 03692360
Issued on: 02-17-11
At: Gen. Santos City

[Signature]
KENNETH JOSIN C. BULA
Transferee
CTC# _____
Issued on _____
At: _____

[Signature]
GIAN CARLO P. CARILLO
Transferee
CTC# 09254990
Issued on 07-25-11
At: Davao City

[Signature]
ANDRES A. CARILLO
Transferee
CTC# 03649685
Issued on 03-08-11
At: G.S.C.

SIGNED IN THE PRESENCE OF:

1. *[Signature]* NIZAN TIMARIO 2. *[Signature]* RICARDO TIMARIO

Republic of the Philippines)
City of General Santos)s.s.

X-----X
BEFORE ME, at General Santos City, this 1st day of Aug, 2011,
personally appeared the above-named persons with their Community Tax Certificates
Number indicated above known to me to be the same persons who executed the foregoing
instrument and they acknowledged to me that the same is their own free and voluntary act
and deed.

This instrument consists of three (3) pages including this page on which the
acknowledgment is written signed by the parties and their witnesses.

NOTARIAL SEAL

EXTRA-JUDICIAL PARTITION
WITH TRANSFER OF RIGHTS

KNOW ALL MEN BY THESE PRESENTS

This Extra-Judicial Partition made and entered into by and between:

DOLORITA BACLAAN, of legal age, married to Eusebio C. Nacionales, Filipino and a resident of General Santos City.

CARMELITA B. COMBONG, of legal age, married to Bonifacio Combong, Filipino and a resident of General Santos City.

NELSON BACLAAN, of legal age, married to Hermelinda Baclaan, Filipino and a resident of Maibo, Kabunlig, Koronadal, City.

WHEREAS, the above-named parties are the legitimate heirs of the late Teofila Baclaan who died on January 31, 1989, at General Santos City;

WHEREAS, at the time of her death, she left a parcel of land which is more particularly described as follows:

Lot 2745, with an area of 3.8113 hectares, more or less, situated at Sitio Carillo, Malabod, Malungon, Sarangani Province,

Lot 2748 with an area of 3.3088 hectares, more or less, situated at Sitio Carillo, Malabod, Malungon, Sarangani Province,

Lot 2749 with an area of 2.7684 hectares, more or less, situated at Sitio Carillo, Malabod, Malungon, Sarangani Province.

WHEREAS, no estate or intestate proceedings has commenced in any court for the settlement of the above-described estate among the heirs;

WHEREAS, the above decedent left no known debts and obligation to be settled by her heirs;

WHEREAS, the herein parties are all in the full exercise of their civil rights;

WHEREAS, it is to the best interest of the parties herein to adjudicate among themselves the real property above described extra-judicially in the manner and form hereinafter set forth.

NOW THEREFORE, the herein parties who are all of legal ages, and invoking the provision of Section 1, Rule 74 of the Rules of Court of the Philippines, subject to the provision of Section 4 Rule 74 of the same Rules of Court, do hereby adjudicate and partition among themselves PRO INDIVISO EQUAL SHARE the above-described properties left by deceased Teofila Baclaan.

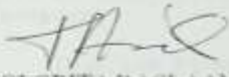
For and in consideration of the sum of THIRTY FOUR THOUSAND FIVE HUNDRED (P34,500.00) pesos Philippine Currency in hand to us paid and delivered by KATHLEEN ANDREA E. CARILLO, of legal age, single, Filipino and a resident of

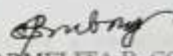
Extra-judicial partition with
Transfer of Rights page two (02)


DARBCI Homes, Apopong, General Santos City, receipt of which we hereby acknowledged to our full and complete satisfaction, does by these presents, hereby SELL, TRANSFER CEDE and CONVEY in a manner absolute and irrevocable unto the said KATHLEEN ANDREA E. CARILLO the above-described parcels of land including all the improvements existing thereon, free from liens and encumbrances such that the said vendee is now the sole and absolute owner thereof.


This sale is subject to all the warranties as provided by law for the protection of the vendee, her heirs, assigns and successors-in-interest and we hereby declare that the land herein sold is not in any way tenanted nor it is under any system of leasehold or sharecrop tenancy.

IN WITNESS WHEREOF, we have hereto affixed our signatures this _____ day of July, 2011, at General Santos City, Philippines.

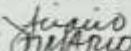


DOLORITA BACLAAN
Surviving heir/Transferor
CTC# 19197630
Issued on 7-19-11
At: Ca. Supto City


CARMELITA B. COMBONG
Surviving heir/Transferor
CTC# 19193040
Issued on 7-19-11
At: Gen. Santos City


NELSON BACLAAN
Surviving heir/Transferor
CTC# 2090971
Issued on July 29, 2011
At: Cabalong, Gen. Santos City


KATHLEEN ANDREA E. CARILLO
Transferee
CTC# 19196646
Issued on: 7-12-11
At: Darbeci Homes Apopong, B.S.C.

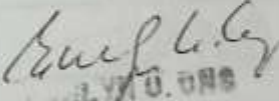
SIGNED IN THE PRESENCE OF:

1.  NIZAN TIMARIO 2.  RICARDO TIMARIO

Republic of the Philippines)
City of General Santos B.S.

BEFORE ME, at General Santos City, this 31 day of July, 2011, personally appeared the above-named persons with their Community Tax Certificates Number indicated above known to me to be the same persons who executed the foregoing instrument and they acknowledged to me that the same is their own free and voluntary act and deed. This instrument consists of two (2) pages including this page on which the acknowledgment is written signed by the parties and their witnesses. WITNESS MY HAND AND NOTARIAL SEAL.

Doc. No. 179 :
Page No. 35 :
Book No. 77 :
Series of 2011.


LYDIA O. ONS
NOTARY PUBLIC
REGISTERED FEB 26, 2011
3825817

BLUE PRINT

STREET INDEX
No. 1
MILWAUKEE COUNTY, WISCONSIN
1911

WATER MAIN
1888

BARRELS OF BALLAST
CASE 7

BARRELS OF BALLAST
CASE 7

MILWAUKEE COUNTY
ENGINEERING DEPARTMENT
1911



No.	Valve	Hydrant	Other
1	1/2"	1/2"	
2	1/2"	1/2"	
3	1/2"	1/2"	
4	1/2"	1/2"	
5	1/2"	1/2"	
6	1/2"	1/2"	
7	1/2"	1/2"	
8	1/2"	1/2"	
9	1/2"	1/2"	
10	1/2"	1/2"	
11	1/2"	1/2"	
12	1/2"	1/2"	
13	1/2"	1/2"	
14	1/2"	1/2"	
15	1/2"	1/2"	
16	1/2"	1/2"	
17	1/2"	1/2"	
18	1/2"	1/2"	
19	1/2"	1/2"	
20	1/2"	1/2"	
21	1/2"	1/2"	
22	1/2"	1/2"	
23	1/2"	1/2"	
24	1/2"	1/2"	
25	1/2"	1/2"	
26	1/2"	1/2"	
27	1/2"	1/2"	
28	1/2"	1/2"	
29	1/2"	1/2"	
30	1/2"	1/2"	
31	1/2"	1/2"	
32	1/2"	1/2"	
33	1/2"	1/2"	
34	1/2"	1/2"	
35	1/2"	1/2"	
36	1/2"	1/2"	
37	1/2"	1/2"	
38	1/2"	1/2"	
39	1/2"	1/2"	
40	1/2"	1/2"	
41	1/2"	1/2"	
42	1/2"	1/2"	
43	1/2"	1/2"	
44	1/2"	1/2"	
45	1/2"	1/2"	
46	1/2"	1/2"	
47	1/2"	1/2"	
48	1/2"	1/2"	
49	1/2"	1/2"	
50	1/2"	1/2"	
51	1/2"	1/2"	
52	1/2"	1/2"	
53	1/2"	1/2"	
54	1/2"	1/2"	
55	1/2"	1/2"	
56	1/2"	1/2"	
57	1/2"	1/2"	
58	1/2"	1/2"	
59	1/2"	1/2"	
60	1/2"	1/2"	
61	1/2"	1/2"	
62	1/2"	1/2"	
63	1/2"	1/2"	
64	1/2"	1/2"	
65	1/2"	1/2"	
66	1/2"	1/2"	
67	1/2"	1/2"	
68	1/2"	1/2"	
69	1/2"	1/2"	
70	1/2"	1/2"	
71	1/2"	1/2"	
72	1/2"	1/2"	
73	1/2"	1/2"	
74	1/2"	1/2"	
75	1/2"	1/2"	
76	1/2"	1/2"	
77	1/2"	1/2"	
78	1/2"	1/2"	
79	1/2"	1/2"	
80	1/2"	1/2"	
81	1/2"	1/2"	
82	1/2"	1/2"	
83	1/2"	1/2"	
84	1/2"	1/2"	
85	1/2"	1/2"	
86	1/2"	1/2"	
87	1/2"	1/2"	
88	1/2"	1/2"	
89	1/2"	1/2"	
90	1/2"	1/2"	
91	1/2"	1/2"	
92	1/2"	1/2"	
93	1/2"	1/2"	
94	1/2"	1/2"	
95	1/2"	1/2"	
96	1/2"	1/2"	
97	1/2"	1/2"	
98	1/2"	1/2"	
99	1/2"	1/2"	
100	1/2"	1/2"	

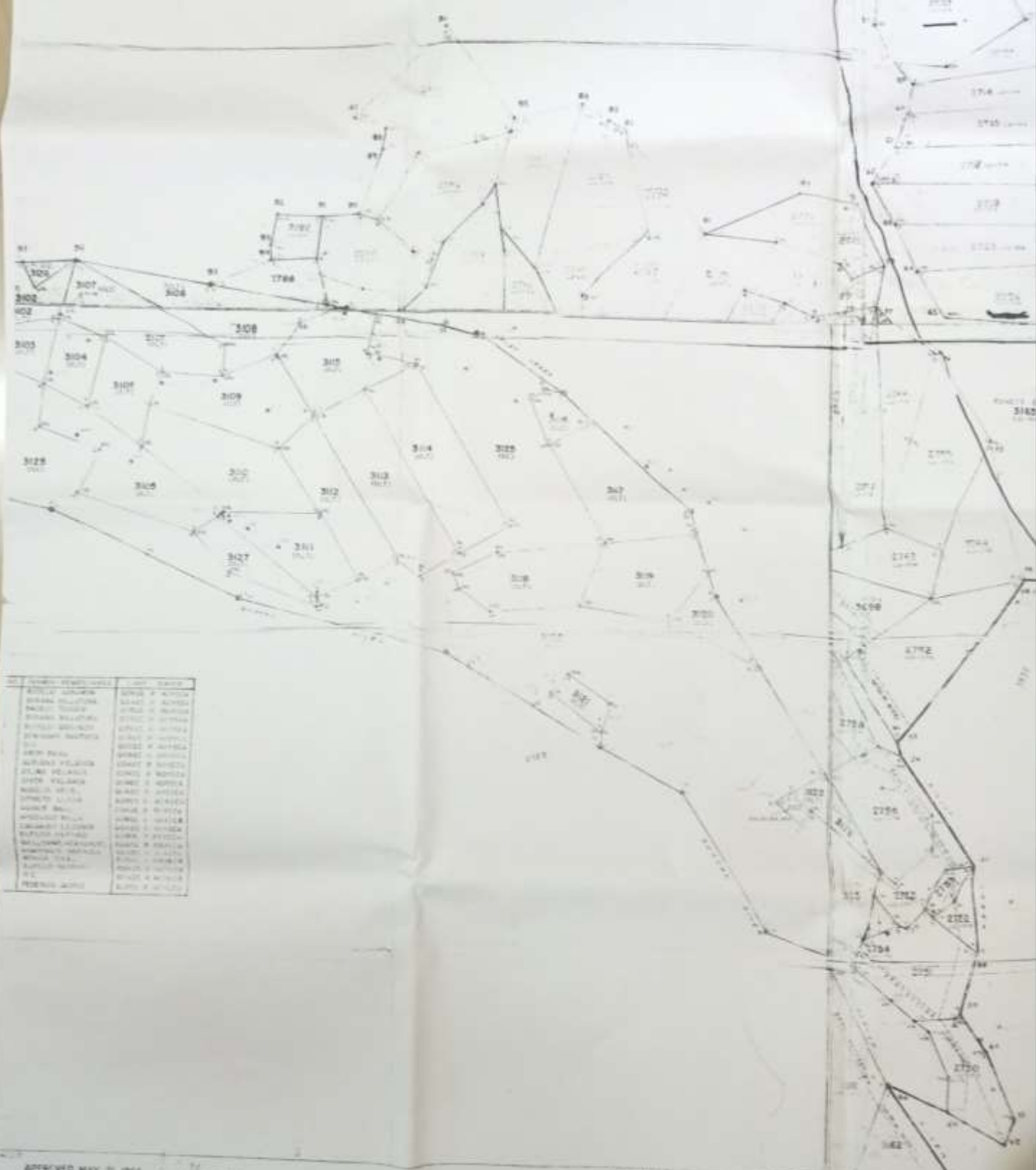
MILWAUKEE COUNTY
ENGINEERING DEPARTMENT
1911

6.7

MILWAUKEE COUNTY
ENGINEERING DEPARTMENT
1911

FURSTENBERG
3165
1778

3165



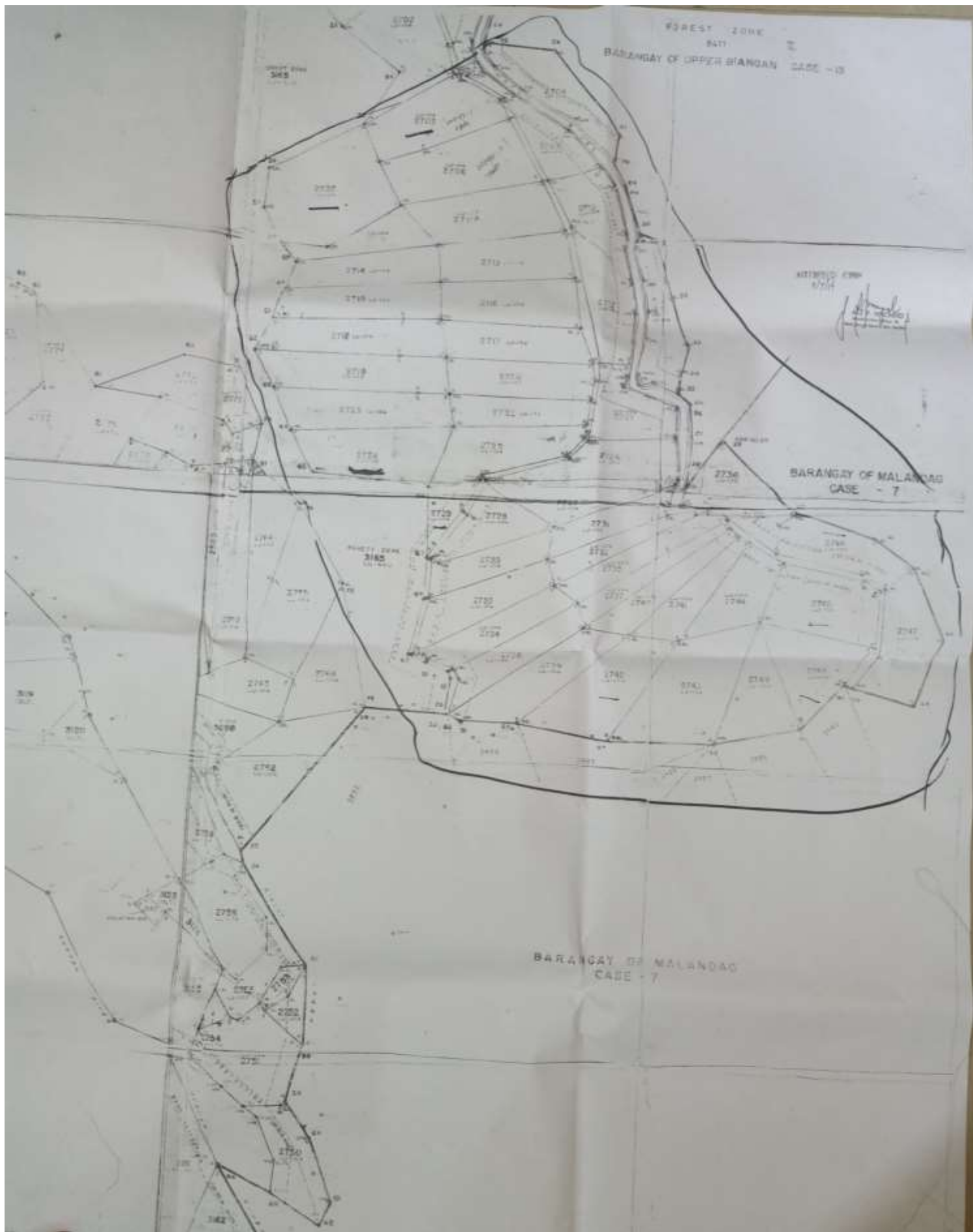
Nr.	NAME	ADRESSE
1	ADOLF ADAMSON	3102
2	ADOLF ADAMSON	3104
3	ADOLF ADAMSON	3106
4	ADOLF ADAMSON	3108
5	ADOLF ADAMSON	3110
6	ADOLF ADAMSON	3112
7	ADOLF ADAMSON	3114
8	ADOLF ADAMSON	3116
9	ADOLF ADAMSON	3118
10	ADOLF ADAMSON	3120
11	ADOLF ADAMSON	3122
12	ADOLF ADAMSON	3124
13	ADOLF ADAMSON	3126
14	ADOLF ADAMSON	3128
15	ADOLF ADAMSON	3130
16	ADOLF ADAMSON	3132
17	ADOLF ADAMSON	3134
18	ADOLF ADAMSON	3136
19	ADOLF ADAMSON	3138
20	ADOLF ADAMSON	3140
21	ADOLF ADAMSON	3142
22	ADOLF ADAMSON	3144
23	ADOLF ADAMSON	3146
24	ADOLF ADAMSON	3148
25	ADOLF ADAMSON	3150
26	ADOLF ADAMSON	3152
27	ADOLF ADAMSON	3154
28	ADOLF ADAMSON	3156
29	ADOLF ADAMSON	3158
30	ADOLF ADAMSON	3160
31	ADOLF ADAMSON	3162
32	ADOLF ADAMSON	3164
33	ADOLF ADAMSON	3166
34	ADOLF ADAMSON	3168
35	ADOLF ADAMSON	3170
36	ADOLF ADAMSON	3172
37	ADOLF ADAMSON	3174
38	ADOLF ADAMSON	3176
39	ADOLF ADAMSON	3178
40	ADOLF ADAMSON	3180
41	ADOLF ADAMSON	3182
42	ADOLF ADAMSON	3184
43	ADOLF ADAMSON	3186
44	ADOLF ADAMSON	3188
45	ADOLF ADAMSON	3190
46	ADOLF ADAMSON	3192
47	ADOLF ADAMSON	3194
48	ADOLF ADAMSON	3196
49	ADOLF ADAMSON	3198
50	ADOLF ADAMSON	3200
51	ADOLF ADAMSON	3202
52	ADOLF ADAMSON	3204
53	ADOLF ADAMSON	3206
54	ADOLF ADAMSON	3208
55	ADOLF ADAMSON	3210
56	ADOLF ADAMSON	3212
57	ADOLF ADAMSON	3214
58	ADOLF ADAMSON	3216
59	ADOLF ADAMSON	3218
60	ADOLF ADAMSON	3220
61	ADOLF ADAMSON	3222
62	ADOLF ADAMSON	3224
63	ADOLF ADAMSON	3226
64	ADOLF ADAMSON	3228
65	ADOLF ADAMSON	3230
66	ADOLF ADAMSON	3232
67	ADOLF ADAMSON	3234
68	ADOLF ADAMSON	3236
69	ADOLF ADAMSON	3238
70	ADOLF ADAMSON	3240
71	ADOLF ADAMSON	3242
72	ADOLF ADAMSON	3244
73	ADOLF ADAMSON	3246
74	ADOLF ADAMSON	3248
75	ADOLF ADAMSON	3250
76	ADOLF ADAMSON	3252
77	ADOLF ADAMSON	3254
78	ADOLF ADAMSON	3256
79	ADOLF ADAMSON	3258
80	ADOLF ADAMSON	3260
81	ADOLF ADAMSON	3262
82	ADOLF ADAMSON	3264
83	ADOLF ADAMSON	3266
84	ADOLF ADAMSON	3268
85	ADOLF ADAMSON	3270
86	ADOLF ADAMSON	3272
87	ADOLF ADAMSON	3274
88	ADOLF ADAMSON	3276
89	ADOLF ADAMSON	3278
90	ADOLF ADAMSON	3280
91	ADOLF ADAMSON	3282
92	ADOLF ADAMSON	3284
93	ADOLF ADAMSON	3286
94	ADOLF ADAMSON	3288
95	ADOLF ADAMSON	3290
96	ADOLF ADAMSON	3292
97	ADOLF ADAMSON	3294
98	ADOLF ADAMSON	3296
99	ADOLF ADAMSON	3298
100	ADOLF ADAMSON	3300

APPROVED MAY 21 1964
By the Board of Land
GILBERT C. FERRELL
S.T. REGIONAL SURVEYOR

OLT OVERLAY
MAY 21 1964

MALLINSON CADASTRE
CAD. 601 CASE - 0
CM 6° 27' N, 125° 11' E
SCALE 1:4000

APPROVED BY THE BOARD OF LAND

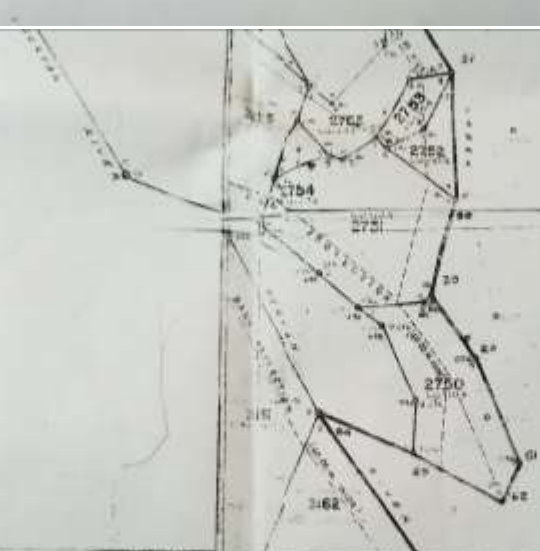


REC-17

APPROVED, MAY 21, 1984
For the Director of Lands

Guillermo C. Ferraris
GUILLERMO C. FERRARIS
OIC., REGIONAL DIRECTOR

OLT OVERLAY
REF. MAP NO. O-13 & 04



BARANGAY OF
CASE

MALUNGON CADASTRE
CAD. 601, CASE - 6
C.M. 6°22'N, 125°11'E
SCALE 1:4000

APPROVAL RECOMMENDED.

Arturo A. Ayson
ARTURO A. AYSON
ALTA. CHIEF, CIVIL ENGINEER

APPROVAL, MAY 21, 1984
FOR THE DIRECTOR OF LANDS
Guillermo C. Ferraris
GUILLERMO C. FERRARIS
OIC., REGIONAL DIRECTOR

6°22'N, 125°11'E	6°22'N, 125°11'E
6°22'N, 125°11'E	6°22'N, 125°11'E
6°22'N, 125°11'E	6°22'N, 125°11'E

APPROVAL, MAY 21, 1984
FOR THE DIRECTOR OF LANDS
Guillermo C. Ferraris
GUILLERMO C. FERRARIS
OIC., REGIONAL DIRECTOR

6°22'N, 125°11'E	6°22'N, 125°12'E
6°22'N, 125°11'E	6°22'N, 125°12'E
6°22'N, 125°11'E	6°22'N, 125°12'E

MALUNGON CADASTRE
CAD. 601, CASE - 6
C.M. 6°22'N, 125°12'E
SCALE 1:4000

STIPPLED COPY
4/7/84

Arturo A. Ayson
ARTURO A. AYSON
ALTA. CHIEF, CIVIL ENGINEER

ADM. NO. 27
28

6
BARANGAY OF MALANDAG
CASE - 7

AREA PHOTOS









